

Město Blansko

Strategický plán rozvoje města Blansko

na léta 2013-2023



Obsah

I. Úvod.....	1
I.1 Východiska pro přijetí nové strategie pro město.....	1
I.2 Strategický plán jako nástroj řízení města	1
I.3 Postup přípravy strategického plánu	2
I.4 Tým zpracovatelů Strategického plánu rozvoje města Blansko na léta 2013-2023	2
I.5 Harmonogram tvorby strategického plánu.....	4
I.6 Další práce s výsledným materiálem	4
II. Stručný profil města Blanska.....	4
III. Analýza současného stavu.....	7
A. EKONOMIKA A LIDSKÉ ZDROJE.....	7
A.1 Obyvatelstvo, trh práce a zaměstnanost.....	7
A.2 Stav ekonomiky.....	12
Ekonomické prostředí.....	12
Institucionální podpora podnikání.....	26
Ekonomická strategie města.....	27
A.3 Řízení a správa.....	32
Město Blansko a oblast veřejné správy.....	32
A.4 Územní rozvoj.....	36
B. KVALITA ŽIVOTA.....	39
B.1 Sociální služby.....	39
B.2 Školství.....	39
B.3 Zdravotnictví.....	53
B.4 Doprava.....	55
Silniční doprava.....	56
Železniční doprava.....	57
B.5 Bydlení.....	58
Domovní a bytový fond.....	58
Byty v majetku města.....	58
Předpoklady a perspektivy rozvoje bytového fondu.....	59
B.6 Bezpečnost.....	61
B.7 Kultura.....	64
B.8 Cestovní ruch.....	69
B.9 Sport.....	75
Školní sportoviště.....	78
Veřejná hřiště.....	78
Komerční sportoviště.....	79
Sportovní činnost.....	79
C. KVALITA PROSTŘEDÍ.....	81
C.1 Životní prostředí.....	81
Komunální odpad.....	81
Zeleň	85
C.2 Technická infrastruktura.....	86
Vodní hospodářství.....	86
Zásobování pitnou vodou.....	86
Odpadní vody a jejich čištění.....	87
Zásobování teplem.....	87
C.3 Informační společnost.....	88
IV. Vize města Blansko.....	90
V. ZÁMĚRY, CÍLE, PROJEKTY.....	91
A. Ekonomika a lidské zdroje.....	91
A.1 Obyvatelstvo, trh práce a zaměstnanost.....	91
A.2 Stav ekonomiky.....	91
A.3 Řízení a správa.....	91
A.4 Územní rozvoj.....	92
B. Kvalita života.....	93
B.1 Sociální služby.....	93

B.2 Školství.....	93
B.3 Zdravotnictví.....	93
B.4 Doprava.....	94
B.5 Bydlení.....	95
B.6 Bezpečnost.....	95
B.7 Kultura.....	95
B.8 Cestovní ruch.....	96
B.9 Sport	97
C. Kvalita prostředí.....	97
C.1 Životní prostředí.....	97
C.2 Technická infrastruktura.....	98
C.3 Informační společnost.....	98
VI. ZÁVĚR.....	99

I. ÚVOD

I.1 Východiska pro přijetí nové strategie pro město

Město Blansko, které náleží k nejdůležitějším sídelním útvarům severní části Jihomoravského kraje, je hospodářským centrem regionu s mnohaletou průmyslovou tradicí a zároveň vstupní branou do turisticky atraktivní destinace Moravský kras a jeho okolí. Město se od roku 2003 stalo obcí s rozšířenou působností se správním obvodem zahrnujícím cca 56 tisíc obyvatel a kromě Blanska i dalších 42 obcí a měst. Obce s rozšířenou působností představují nový typ obcí, které vykonávají nejširší rozsah státní správy v přenesené působnosti.

Po zásadních společenských změnách v roce 1989 a po vzniku České republiky v roce 1993 se výrazně změnil politický systém, systém veřejné správy i vlastnické vztahy. Ke změnám došlo i v oblasti sociální skladby obyvatelstva a jeho životního stylu. Další významný mezník představuje rok 2004, kdy se Česká republika stala členským státem Evropské unie. Pod vlivem těchto změn se postupně přetvářel i obraz města. Změnila se skladba obchodní sítě ve městě, došlo k útlumu výroby či jejímu zániku v tradičních podnicích a naopak nově vznikají firmy nejrůznějšího výrobního či podnikatelského zaměření. Město má problémy především se silniční dopravou (celý region zejména citelně pociťuje absenci zamýšlené, avšak dosud nerealizované silnice R43) a stárnoucí infrastrukturou. Nabídka bydlení v bytových nebo rodinných domech ve městě trvale neodpovídá vyšší poptávce a pro sociálně slabší vrstvy obyvatelstva i mladé rodiny se získání bytu stává velmi těžko dostupnou záležitostí. Tyto a mnohé další změny vnějších podmínek, uplatňování tržních principů ekonomiky spolu s nutností řešení vlastních problémů vyvolávají požadavky na změnu postupů orgánů města. Město nemůže z vlastních zdrojů zajistit dostatek finančních prostředků na rozhodující investiční akce a zásadní opravy a rekonstrukce svého majetku a snaží se proto na jednotlivé projekty získat dotace z národních i evropských programů.

Situace si tak vyžádala, vedle nedávno zpracovaného nového územního plánu, i vytvoření nového dlouhodobého programového dokumentu, který má za úkol zformulovat celkovou reálnou představu o budoucím ekonomickém a sociálním rozvoji města v současných podmínkách. Jedná se o Strategický plán rozvoje města Blansko (dále také jen „SPRMB“) na léta 2013-2023, který navazuje na stávající plán pro období 2003-2013.

I.2 Strategický plán jako nástroj řízení města

Strategické plány měst a regionů se v posledních letech stávají důležitými programovými dokumenty, které vznikají jako výsledek dohod nejdůležitějších složek dané komunity. Strategický plán rozvoje města zahrnuje komplexní pohled na město jako celek i na jednotlivé sféry života. Usiluje o vytvoření rovnováhy mezi vizí a realitou. Měl by být živým dokumentem, který vyjadřuje potřeby města, akceptuje jeho podmínky a lze ho aktualizovat. Smyslem strategického plánu rozvoje města je umožnit radě a zastupitelstvu města rozhodovat s vědomím širšího koncepčního rámce, vytvořit prostředí nejen pro koordinaci aktivit jednotlivých subjektů, ale i pro aktivní zapojení veřejnosti do dění ve městě. Strategický plán rozvoje města pomáhá orientovat samosprávu města na základní směry rozvoje města bez ohledu na její momentální složení, pomáhá podnikatelské sféře orientovat se v záměrech a směřování města. Představuje také významný argument v procesu hledání finančních zdrojů na realizaci jednotlivých záměrů. Pro vypracování strategického plánu neexistuje univerzální návod ani předepsaný počet stran, ale bez ohledu na zvolený přístup by měl plán obsahovat odpovědi na čtyři základní otázky:

1. Jaká je pozice města Blansko v současnosti?

(Analýza současného stavu a určení vize a poslání.)

2. Jaké pozice chce město Blansko dosáhnout v budoucnosti?

(Naformulování záměrů a střednědobých výsledkově orientovaných cílů, které přispívají

k dosažení stanovených priorit.)

3. Jakým způsobem tohoto cíle město Blansko dosáhne?

(Strategie, de facto úlohy, činnosti a aktivity, které samospráva vyvine a shodne se na jejich financování z rozpočtu města.)

4. Jak zkontroluje město Blansko svůj dosažený pokrok?

(Měřitelné ukazatele plnění střednědobých výsledkových cílů.)

Zde je nutné konstatovat, že strategický plán, který by nerespektoval rozpočtovou realitu a rozpočtový výhled města Blansko, se s velkou pravděpodobností stane nerealizovatelným.

I.3 Postup přípravy strategického plánu

Vědomí nezbytnosti systémového a koordinovaného přístupu k řešení rozvoje města přivedlo představitele města Blansko k rozhodnutí pokračovat v nastoleném trendu a zpracovat „Strategický plán rozvoje města Blansko na léta 2013-2023“. Tento strategický dokument, který navazuje na předchozí strategický plán pro období 2003-2013, stanovuje strategická témata města na zvolené období a dále je naplňuje ve formě zcela konkrétních strategických projektů, včetně stanovení způsobu jejich realizace, financování, indikátorů dosažení a konkrétních cílových hodnot.

Vedení města Blansko zvolilo postup, při kterém se do práce na přípravě plánu zapojil co největší počet zainteresovaných osob, majících profesionální i osobní vztah ke zpracovávanému problému. Jádrem pracovní skupiny proto tvoří zaměstnanci Města Blansko a členové Zastupitelstva města Blansko. Hlavním důvodem se pro toto rozhodnutí stala snaha o posílení účasti odborné, politické a vůbec široké veřejnosti na přípravě podkladů pro závažná rozhodnutí. Tímto postupem se také omezují konflikty při schvalování nejrůznějších záměrů, plynoucí z nedostatečné komunikace a vzájemného nepochopení, čímž se šetří čas potřebný pro následné řešení mnoha rozporů. Při tvorbě plánu dojde k akceptování i podnětných názorů veřejnosti v rámci připomínkového řízení.

Strategický plán města, obdobně jako národní a regionální strategie, se zpracovává za předpokladu udržitelného rozvoje ekonomiky ČR a regionu. Důležitou roli při jeho naplňování bude představovat pravidelná aktualizace. Zpracovává se ve formě, kterou může schválit celé zastupitelstvo města napříč politickým spektrem. Proto se na jeho tvorbě podíleli odborníci pro jednotlivé oblasti a jimi vytvořené dílčí pracovní týmy. Obecnou garanci za jeho zpracování převzal starosta města. Do čela pracovní skupiny, která zpracovávala jednotlivé oblasti, byl určen jako přímý koordinátor prací tajemník MěÚ.

I.4 Tým zpracovatelů Strategického plánu rozvoje města Blansko na léta 2013-2023

Kapitola/podkapitola	Jméno
Úvod	Ing. Lubomír Toufar, Mgr. Jiří Kučera
A. Ekonomika a lidské zdroje	Ing. Josef Kupčík
A.1 Obyvatelstvo, trh práce a zaměstnanost	Ing. Radek Gajdošík, Mgr. Ludmila Sedláková
A.2 Stav ekonomiky	doc. Ing. Jaromír Roučka, CSc.
Ekonomické prostředí	Ing. Jaroslav Bárta
Institucionální podpora podnikání	Ing. Jaroslav Bárta
Ekonomická strategie města	Ing. Alena Skoupá
A.3 Řízení a správa	Mgr. Jiří Kučera
Město Blansko a oblast veřejné správy	

A.4 Územní rozvoj	Ing. Petr Rizner, Ing. Marek Štefan
B. Kvalita života	Ing. Bc. Jiří Crha
B.1 Sociální služby	Mgr. Ludmila Sedláková
B.2 Školství	Mgr. František Alexa
B.3 Zdravotnictví	MUDr. Vladimíra Danihelková, MBA
B.4 Doprava	Ing. Petr Rizner, Ing. Marek Štefan
Silniční doprava	
Železniční doprava	
B.5 Bydlení	Ing. Miroslav Pokorný
Domovní a bytový fond	
Byty v majetku města	
Předpoklady a perspektivy rozvoje bytového fondu	
B.6 Bezpečnost	Ing. Martin Lepka
B.7 Kultura	Mgr. František Alexa
B.8 Cestovní ruch	Mgr. Jiří Kučera
B.9 Sport	Mgr. František Alexa
Školní sportoviště	
Veřejná hřiště	
Komerční sportoviště	
Sportovní činnost	
C. Kvalita prostředí	Ing. Pavel Konečný
C.1 Životní prostředí	
Komunální odpad	
Zeleň	
C.2 Technická infrastruktura	Ing. Miroslav Pokorný
Vodní hospodářství	
Zásobování pitnou vodou	
Odpadní vody a jejich čištění	
Zásobování teplem	
C.3 Informační společnost	Bc. Hana Nedomová, Bc. Radim Bláha
Závěr	Ing. Lubomír Toufar, Mgr. Jiří Kučera

I.5 Harmonogram tvorby strategického plánu

Na svém 19. zasedání dne 04.10.2011 schválila Rada města Blansko harmonogram tvorby strategického plánu:

1. Vytvoření pracovní skupiny k tvorbě Strategického plánu rozvoje města Blansko.
T: 10/2011
2. Proškolení jejích členů v otázkách tvorby strategických dokumentů a SWOT analýz.
T: 11/2011-01/2012
3. Sběr dat a podkladů.
T: 01/2012-03/2012
4. Zpracování dat do popisu stavu, SWOT analýz a návrhů strategických cílů a vizí.
T: 06/2012
5. Projednání pracovní verze plánu s garanty.
T: 08/2012
6. Projednání dílčích částí pracovní verze plánu v komisích rady, s Okresní hospodářskou komorou a dalšími externími zainteresovanými subjekty.
T: 09/2012-10/2012
7. Předložení pracovního návrhu Strategického plánu rozvoje města Blansko k veřejné diskusi.
T: 09/2012-10/2012
8. Zpracování vznesených připomínek (viz body 6. a 7.).
T: 11/ 2012-12/2012
9. Projednání výsledného dokumentu v Radě města Blansko.
01/2013
10. Závěrečný seminář pro zastupitele a schválení dokumentu v Zastupitelstvu města Blansko.
T: 02/2013-03/2013

I.6 Další práce s výsledným materiálem

Strategický plán rozvoje města Blansko musí být vnímán jako živý materiál, který umožňuje průběžnou aktualizaci i provedení revize a který akceptuje nové situace a podmínky života města, jeho finanční možnosti atd.

Předpokladem následných pracovních postupů s tímto materiálem se jeví:

- realizace strategické koncepce v jednotlivých oblastech za vedení příslušných garantů,
- další přípravné práce na nových projektech a případně i na analýzách pro konkrétní problematiku,
- monitorování zpětné vazby tak, aby mohla být systematicky prováděna kontrola a hodnocení realizace strategického plánu,
- prohloubení strategické koncepce v některých sférách vyžadujících podrobnější zpracování, a to především v posílení účasti veřejnosti na řešení problémů města, v promítnutí priorit do investičních výhledů atd.

Předkládaná podoba Strategického plánu rozvoje města Blansko tak není jednorázovým krokem vedení města, ale jeho realizace představuje základní kámen kontinuálního procesu zkvalitňování systému strategického řízení města. Pro město Blansko tím vzniká důležitá konkurenční výhoda.

II. STRUČNÝ PROFIL MĚSTA BLANSKA

Profil města Blansko představuje souhrnný analytický dokument, který charakterizuje sociálně ekonomickou situaci města v rozsahu nezbytném pro vytvoření poznatkové základny, z níž má vycházet strategie dalšího rozvoje města.

Podkladem ke zpracování profilu se staly informace z jednotlivých odborů Městského úřadu Blansko, příspěvkových organizací města, ze státních institucí (okresní soud, finanční úřad, ČSÚ,

okresní správa sociálního zabezpečení, úřad práce atd.). Některé údaje autoři čerpali z územně plánovací dokumentace, dostupných studií a dalších informačních zdrojů o městě.

Přírodní podmínky okolí města mají vliv na způsob využívání krajiny a způsob života v ní. Město Blansko tvoří jádrové území městského typu a jedenáct prostorově izolovaných venkovských částí města – Dolní Lhota, Horní Lhota, Těchov, Obůrka, Češkovice, Žižlavice, Skalní mlýn, Klepačov, Lažánky, Olešná a Hořice. Jako celek se rozkládá na ploše 44,99 km². Leží v severní části jižní Moravy s centrální částí v průměrné nadmořské výšce 275 metrů na rozhraní Dražanské a Českomoravské vrchoviny, přibližně 25 km severně od krajského města Brna. Město Blansko leží v hlubokém, ale poměrně širokém údolí řeky Svitavy těsně před jeho kaňonovitým zúžením při průrazu turisticky hojně navštěvovaným Moravským krasem.

Četné archeologické nálezy svědčí o tom, že oblast Blanenska byla osídlena prakticky již od pravěku. Blansko samotné vzniklo původně jako osada (Staré Blansko) na pravém břehu Svitavy, podél níž procházela významná obchodní stezka z Podunají do Čech.

První písemnou zmínku o něm zachycují již Letopisy kanovníka Vyšehradského, pokračovatele Kosmova, a vztahují se k zajímavé události roku 1136, kdy mezi olomouckým biskupem Jindřichem Zdíkem a brněnským údělným knížetem Vratislavem probíhal ostrý majetkový a politický spor o právo vystavět v Blansku nový kostel.

Kanovníkův latinský popis události zde začíná těmito slovy:

„...Quodam tempore episcopus Olomucensis Henricus in villa, quae Blansko vocatur, ecclesiam constructurus erat, haec enim villa multo ante tempore sub potestate praedecessorum eius fuerat, Wratizlaus autem, unus de ducibus Moraviae, bonum propositum boni pontificis, ut cognovit, curiose pertractare coepit qualiter hoc propositum destruere posset...“

„...Kdysi chtěl biskup olomoucký Jindřich stavět kostel ve vsi, která se nazývá Blansko, neboť ta ves od dávných časů patřivala pod moc jeho předchůdců. Ale Vratislav, jeden z knížat moravských, jakmile zvěděl o dobrém úmyslu dobrého biskupa, počal pilně pracovat na tom, jak by mohl ten úmysl překaziti...“

Spor po čase ukončilo až rozhodnutí pražského knížete Soběslava, který dal biskupovi za pravdu, a tak mohl Jindřich Zdík nový kostel v Blansku, které se záhy stalo významnou součástí biskupských statků, dostavět a vysvětit.

Od konce 14. století se objevují zprávy o tzv. manském dvoře na levém břehu Svitavy. Kolem tohoto dvora, stojícího zhruba v místech dnešního zámku, postupně vyrůstala osada Nové Blansko. Obě části se správně a ekonomicky vyvíjely samostatně až do roku 1526.

V poslední třetině 16. století se Blansko dostalo do držení rodu Žalkovských ze Žalkovic. Roku 1580 bylo Blansko Matyášem Žalkovským povýšeno na městys. Matyášův syn Jan Žalkovský nechal na přelomu 16. a 17. století přestavět původní gotickou tvrz na renesanční zámek. Od konce 17. století vlastnil blanenské panství slezský rod hrabat Gellhornů, který zde také roku 1698 založil železářskou výrobu. V této tradici pokračoval rod Salm - Reifferscheidt, který roku 1766 získal blanenské panství koupí. První polovina 19. století byla obdobím rozkvětu blanenského železářství a zejména rozmachu výroby umělecké litiny. Salmům, kteří v roce 1896 prodali železářny pražské firmě Breitfeld - Daněk, patřilo blanenské panství do roku 1945.

Velký význam pro rozvoj Blanska měla výstavba železniční trati Brno-Česká Třebová-Praha, kterou v úseku Brno-Blansko stavěla v letech 1843-1849 italská firma Tallachini.

Po zrušení patrimoniální správy koncem 40. let 19. století a územní reformě se Blansko stává centrem soudního okresu.

Významný mezník v dějinách Blanska představuje rok 1905 a jeho povýšení na město dekretem císaře Františka Josefa I. V Blansku na přelomu 19. a 20. století již působí řada spolků a kulturních organizací, z nichž zasluží zmínit alespoň spolek Rastislav, který v roce 2012 oslavil již 150. výročí svého vzniku.

V roce 1937 byl do Blanska převezen a znovu zde postaven dřevěný kostelík z Podkarpatské Rusi pocházející ze 17. století, který v současnosti patří k nejzajímavějším blanenským historickým budovám.

Od roku 1949 se stalo Blansko okresním městem a zůstalo jím i po zásadní reformě územního členění státu v roce 1960. Období 60. až 80. let 20. století v Blansku charakterizuje velký rozvoj průmyslové výroby i bytové výstavby a s ním spojený postupný zánik původního historického jádra města. Od roku 2003 se město Blansko stalo obcí s rozšířenou působností, jejíž správní obvod zahrnuje území celkem 43 obcí a měst.

Historické osudy dnešního města Blansko se odvíjely zejména od dění v ose zámek – kostel sv. Martina a v přilehlých lokalitách. Obě území se vyvíjela nejprve samostatně. Na východním břehu řeky Svitavy byla zástavba soustředěna nejprve pouze západně (dnešní nám. Svobody a ul. Rožmitálova) od širšího areálu zámku, který dnes představuje nejvýznamnější nemovitou kulturní památku, později se rozvinula i jihovýchodním (ke Klepačovu – ul. Hybešova) a východním směrem (ul. Dolní Palava). Zámek se nachází v lokalitě původního manského dvora, připomínaného ve 14. století. O sto let později vznikla v místech původního dvora pozdně gotická tvrz, kterou po roce 1574 rod Žalkovských ze Žalkovic přestavěl v renesanční zámek. V období třicetileté války došlo k poškození budovy, poté ji další majitelé Gellhornové přestavěli a rozšířili o věž. V 19. století během vlastnictví rodem Salmů dostal objekt nejprve pozdně empírovou, později pseudorenesanční podobu. Dnešní stav je výsledkem dlouhodobé rekonstrukce, prováděné v letech 1960-1968. V současné době dochází k další rozsáhlé rekonstrukci zámku, která sice zásadním způsobem nemění jeho dispozici, ale kromě zásadních oprav zpřístupňuje další, především podzemní, prostory objektu.

V 60. letech 20. století byla postupnou asanací posledních zbytků původní rostlé jádrové struktury, lemující otevřené koryto potoka Palava, zahájena masivní přestavba centra města. Prvotním impulsem se stala plánovaná realizace průrazu dnešní ulice Seifertova a následně i příprava staveniště hotelu Dukla. Toto období determinovalo dnešní podobu, prostorové a funkční vazby plošně významné části městského centra. Z původní struktury se na většině území historického jádra dochovaly pouze dílčí fragmenty uličních stop. Ve městě, které po staletí mělo venkovský charakter projevující se i typem budovaných staveb, tak dnes zůstalo zachováno jen několik málo historických památek. Vůbec rozvoj průmyslu a změna Blanska v okresní město znamenaly pro město v posledních šedesáti letech neobvykle prudký růst. Počet obyvatel se během krátké doby prakticky zečtyřnásobil. Genius loci, duch místa, který intenzivně vnímáme v mnoha jiných historických sídlech v ČR (Telč, Český Krumlov atd.), se tak v Blansku, přestože patří k nejstarším doloženým obcím na Moravě, do značné míry vytrácí. To se negativně odráží jak v oblasti cestovního ruchu, tak především ve vztahu obyvatel k městu samotnému a jejich zájmu o dění ve městě. Řada z nich si cestu k sounáležitosti se svým domovem teprve hledá.

V roce 2011 se však Městu Blansko podařilo získat do majetku budovu bývalého hotelu Dukla, což představuje základní předpoklad pro nalezení budoucího urbanisticky optimálního řešení klíčové lokality v samém centru města vymezeného náměstím Republiky, ulicí Rožmitálova a náměstím Svobody.

III. ANALÝZA SOUČASNÉHO STAVU

A. EKONOMIKA A LIDSKÉ ZDROJE

A.1 OBYVATELSTVO, TRH PRÁCE A ZAMĚŠTNANOST

Obyvatelstvo

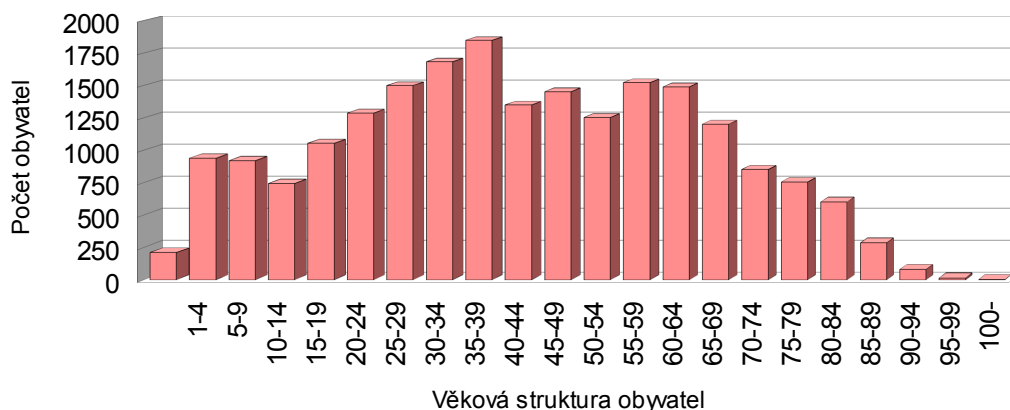
Ve městě Blansko se v posledním desetiletí projevují podobné rysy demografického vývoje jako v celé republice, dochází k výraznému poklesu hrubé míry porodnosti a k mírnějšímu poklesu hrubé míry úmrtnosti. Dlouhodobě dochází k pozvolnému stárnutí populace. Výpočtem indexu stáří bylo zjištěno, že ve městě Blansko připadá 135 obyvatel starších 65 let na 100 dětí ve věku 0-14 let. Lze konstatovat, že město Blansko se řadí mezi města s vysokým podílem osob ve věku 65 a více let.

Ke dni 06.06.2012 má Blansko 21.044 obyvatel, z toho 10.234 mužů a 10.810 žen.

Počet obyvatel podle zákona o obcích zahrnuje občany obce, jedná se o všechny osoby mající v obci trvalý pobyt, a to bez ohledu na to, jaké mají státní občanství.

Graf č. 1 zobrazuje věkovou strukturu obyvatel v členění po pěti letech věku života. Vyplývá z něj, že nejpočetnější skupinu tvoří občané ve věku 35-39 let, dále pak ve věku 30-34 let a třetí pomyslnou příčku obsadila skupina obyvatel ve věku 55-59 let.

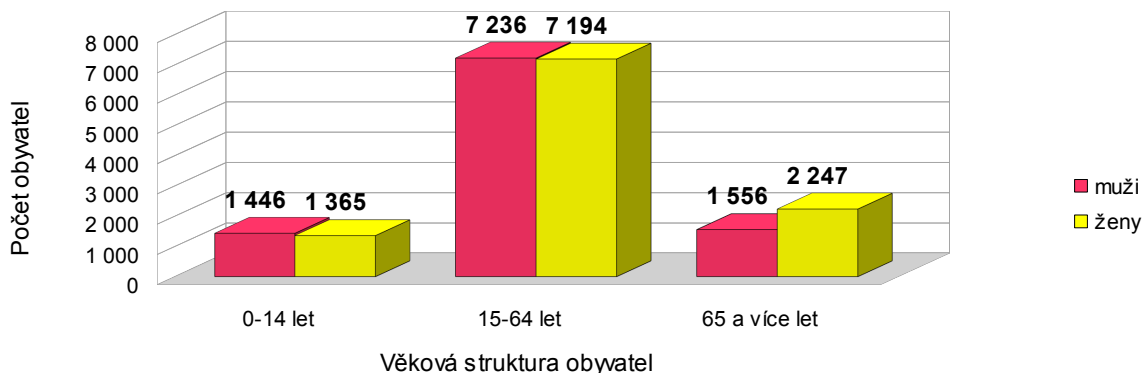
Graf č. 1: **Věková struktura obyvatelstva města v členění po 5 letech věku života**



Zdroj: Odbor vnitřních věcí, vlastní zpracování.

Graf č. 2 ukazuje počty obyvatel ve třech věkových skupinách, a to děti ve věku 0-14 let (z toho mužů 1.446 a žen 1.365, celkem tedy 2.811 osob), dále mladiství a lidé v produktivním věku, tj. věk 15-64 let (z toho mužů 7.236 a žen 7.194, celkem tedy 14.430 osob) a senioři ve věku 65 a více let (z toho mužů 1.556 a žen 2.247, celkem tedy 3.803 osob).

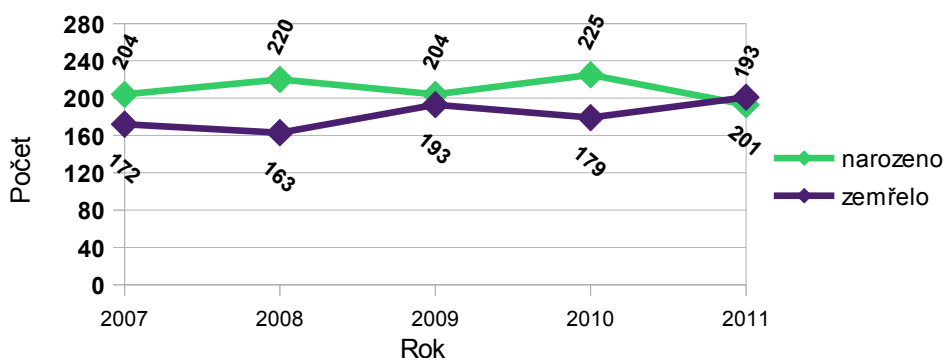
Graf č. 2: **Věková struktura obyvatelstva města**



Zdroj: Odbor vnitřních věcí, vlastní zpracování.

Graf č. 3 znázorňuje přirozený vývoj obyvatel. Vyplyvá z něj, že v roce 2009 se počet narozených a zemřelých občanů prakticky vyrovnal a v roce 2011 dokonce počet zemřelých nepatrně převýšil počet narozených občanů.

Graf č. 3: **Přirozený vývoj obyvatelstva**

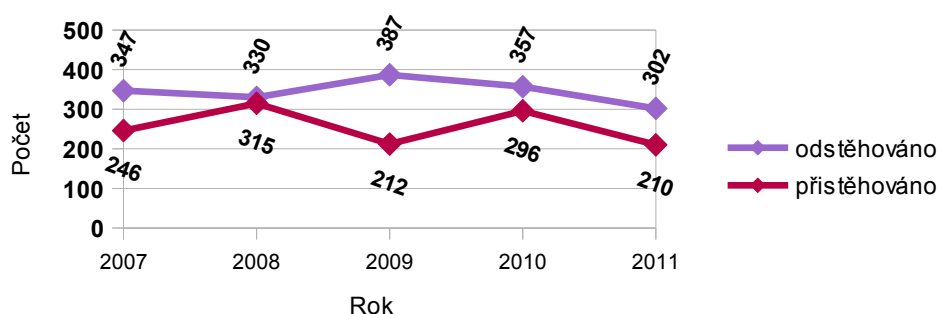


Zdroj: Odbor vnitřních věcí, vlastní zpracování.

Lze tedy konstatovat, že nedochází ani k razantnímu úbytku obyvatel úmrtím ani k razantnímu nárůstu počtu narozených dětí, z čehož lze usuzovat, že by v nejbližších letech nemělo dojít k výraznému nárůstu ani poklesu počtu obyvatel města.

Jiná je situace v oblasti migrace obyvatel, kde z grafu č. 4 vyplývá, že se stále více obyvatel stěhuje mimo město Blansko, a to buď do blízkého krajského města Brna nebo do okolních obcí, což lze připočíst celospolečenské situaci, kdy se práci daří obstarat právě ve větších městech a naopak v okolních obcích lze bydlet za nižší náklady než v bývalém okresním městě.

Graf č. 4: **Migrace obyvatel města Blanska**



Zdroj: Odbor vnitřních věcí, vlastní zpracování.

Trh práce a zaměstnanost

Město Blansko mělo v prosinci 2011 celkem 10.719 ekonomicky aktivních obyvatel a nabízelo i nabízí pracovní uplatnění pro podstatnou část praceschopného obyvatelstva jižní části blanenského okresu. Oproti marginálním oblastem má blanenský region výhodu na trhu práce jednak v tom, že má dobrou dopravní dostupnost zejména do brněnské aglomerace, a jednak v tom, že existuje mnoho pracovních příležitostí přímo na jeho území. Tyto výhody se projevují v regionální míře nezaměstnanosti, která je pravidelně nižší než celookresní.

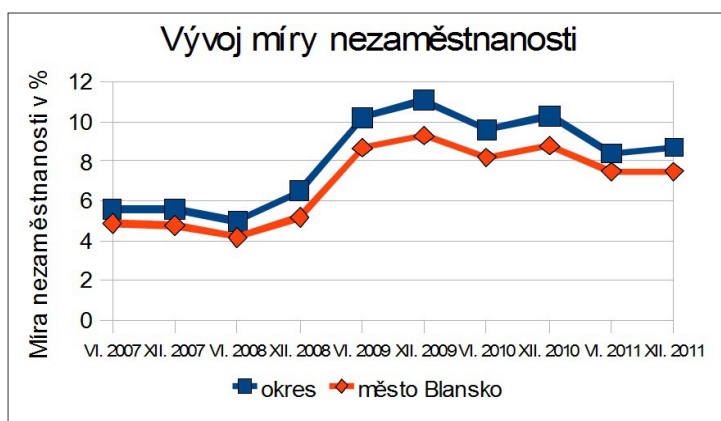
Nezaměstnanost na okrese Blansko rostla od června 2008 do prosince 2009. Míra nezaměstnanosti v červnu 2007 i v prosinci 2007 činila 5,6%, v červnu 2008 klesla na 5,0%, v prosinci 2008 se zvýšila na 6,5%, v červnu 2009 vzrostla na 10,2% a v prosinci 2009 byla 11,1%.

V červnu 2010 míra nezaměstnanosti v okrese Blansko klesla na 9,6%, avšak v prosinci 2010 stoupla na 10,3%, v červnu 2011 klesla na 8,4% a v prosinci 2011 se mírně zvýšila na 8,7%.

Míra nezaměstnanosti v prosinci 2011 byla na okrese Blansko o 1,1 procentního bodu nižší než v rámci Jihomoravského kraje (9,8%) a o 0,1% vyšší než v rámci celé České republiky (8,6%).

Míra nezaměstnanosti v samotném městě Blansko byla od června 2007 do prosince 2011 nižší než celého okresu Blansko.

Graf č. 5: **Vývoj míry nezaměstnanosti**



Zdroj: Integrovaný portál MPSV.

Úřad práce k datu 31.12.2011 evidoval 848 blanenských občanů – uchazečů o zaměstnání (z toho 433 žen a 415 mužů), což představovalo 17% ze všech evidovaných uchazečů okresu Blansko.

Z celkového počtu 848 uchazečů o zaměstnání mělo 151 osob s různý stupeň zdravotního postižení a 30% uchazečů (251) úřad práce evidoval déle jak 12 měsíců. Z hlediska vzdělanostní struktury bylo 327 (39%) uchazečů vyučených, 292 (34%) středoškoláků, 169 (20%) uchazečů se základním vzděláním a 60 (7%) vysokoškoláků. Vzdělanostní struktura blanenských uchazečů o zaměstnání je srovnatelná s celookresním průměrem.

Tabulka č. 1: **Vzdělanostní struktura uchazečů o zaměstnání k 31.12.2011**

Stupeň vzdělání	Město Blansko	Okres Blansko
Počet uch. bez vzdělání	0	0
Počet uch. s neúplným základním vzděláním	0	0
Počet uch. se základním vzděláním + praktická škola	169	1 013
Počet uch.s nižším středním vzděláním	0	5
Počet uch. s nižším středním odborným vzděláním	17	108
Počet uch. střední odborné vzdělání (vyučen)	327	2 159
Počet uch. se středním vzděláním (bez maturity)	4	29
Počet uch. s ÚSV vzděláním	33	146
Počet uch. s ÚSO vzděláním (vyučen s maturitou)	56	348
Počet uch. s ÚSO vzděláním s maturitou (bez vyučení)	176	839
Počet uch. s vyšším odborným vzděláním	6	45
Počet uch s bakalářským vzděláním	13	58
Počet uch. s vysokoškolským vzděláním	46	203
Počet uch. s doktorským vzděláním	1	12
Celkem uchazečů	848	4 965

Zdroj: Úřad práce Blansko.

Problémovými z hlediska pracovního uplatnění se stali lidé ve stáří nad 50 roků v počtu 245 (29%), jejichž poměr mírně převyšuje celookresní průměr, a mladí lidé do 24 let věku v počtu 145 (17%). Obě věkové skupiny tvoří 46% všech blanenských uchazečů o zaměstnání, které úřad práce evidoval k datu 31.12.2011.

Tabulka č. 2: **Věková struktura uchazečů o zaměstnání k 31.12.2011**

Věková struktura uchazečů	Město Blansko	Okres Blansko
Počet uchazečů do věku 19 let	30	181
Počet uchazečů ve věku 20-24 let	115	716
Počet uchazečů ve věku 25-29 let	100	556
Počet uchazečů ve věku 30-34 let	73	533
Počet uchazečů ve věku 35-39 let	98	619
Počet uchazečů ve věku 40-44 let	81	481
Počet uchazečů ve věku 45-49 let	106	541
Počet uchazečů ve věku 50-54 let	100	612
Počet uchazečů ve věku 55-59 let	124	649
Počet uchazečů starších 60 let	21	74
Celkem	848	4 965

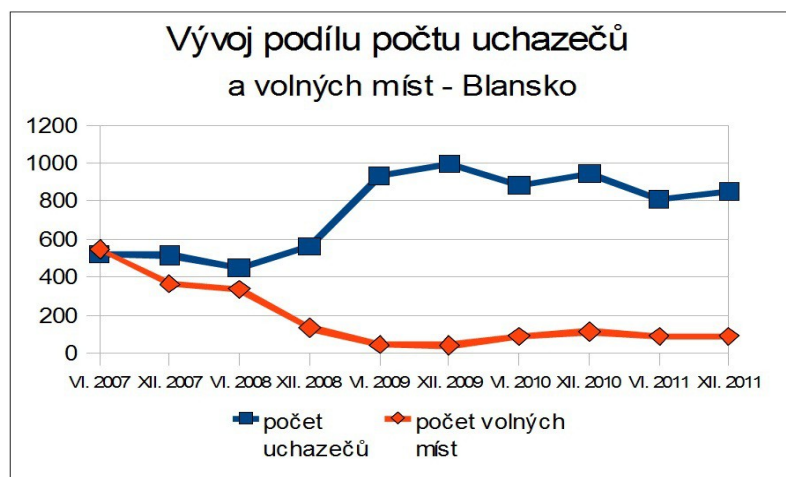
Zdroj: Úřad práce Blansko.

Na území blanenského okresu úřad práce v červnu 2007 evidoval 3.148 uchazečů o zaměstnání a nabízel celkem 1.284 volných míst, na jedno volné pracovní místo tedy připadli 2 uchazeči o zaměstnání. V prosinci 2011 pak evidoval celkem 4.965 uchazečů o zaměstnání a nabízel pouze

197 volných míst, na jedno volné pracovní místo připadlo 25 uchazečů o zaměstnání.

Stejný trend lze sledovat i v Blansku, kdy v červnu 2007 úřad práce evidoval 521 uchazečů o zaměstnání (prosinec 2011 celkem 848) a nabízel jim 546 volných pracovních míst (v prosinci 2011 jen 88 pracovních míst), na jedno volné pracovní místo připadl 1 uchazeč o zaměstnání (v prosinci 2011 již 10 uchazečů o zaměstnání). Z výše uvedeného vyplývá, že počet uchazečů narůstá a naopak počet volných míst se radikálně snižuje.

Graf č. 6: **Vývoj podílu počtu uchazečů a volných míst - Blansko**



Zdroj dat: Integrovaný portál MPSV.

Společným problémem pro celou Českou republiku se stala nízká schopnost tvorby nových pracovních příležitostí.

SWOT analýza – obyvatelstvo, trh práce a zaměstnanost

Silné stránky	Slabé stránky
– relativně nízká nezaměstnanost	– vysoký počet uchazečů na jedno volné pracovní místo
– výhodná geografická poloha a dopravní dostupnost	– stárnutí obyvatel města - vysoký index stáří (135 obyvatel města ve věku 65 a více na 100 dětí ve věku 0-14)
	– vyšší odliv obyvatel než jejich příliv v rámci migrace

Příležitosti	Ohrožení
– využití možností podpory rozvoje lidských zdrojů a podnikání z fondů EU	– odchod kvalifikovaných zaměstnanců za lepšími platebními podmínkami
– podpora nové bytové výstavby ze strany města - „omlazení města“	– snižování podílu dětí od 0-14 let ve vztahu k počtu obyvatel nad 65 let
– průmyslová zóna – vznik nových pracovních příležitostí	– nárůst počtu sociálně slabých a nepřízpůsobivých obyvatel

A.2 STAV EKONOMIKY

EKONOMICKÉ PROSTŘEDÍ

V souladu s dlouhodobou koncepcí a výsledky předchozích projednání byl v Územním plánu Blansko (dále také jen „ÚP Blansko“) potvrzen rozvojový potenciál výroby v jediných aktuálně dostupných polohách na rozhraní katastrálních území Blansko a Horní Lhota u Blanska a nad Starým Blanskem. V ostatních částech území byla, mimo přímo funkčně vymezená přestavbová území, navržena pouze stabilizace nebo intenzifikace výrobních ploch. Jiné lokality pro rozvoj výroby prozatím dostupné nejsou a příprava ploch pro výrobu, například na katastrálním území Dolní Lhota dle dokumentace Konceptu ÚP Blansko či v jiných polohách, musí být na základě zadání ve strategii rozvoje prověřena v samostatných vyhledávacích studiích projednaných alespoň v rozsahu základních známých omezení. Pro hledání budoucího řešení se jeví důležitým aspektem skutečnost, že jakýkoli zásadnější rozvoj výroby nebo jiných funkcí v území východně od železniční tratě podmiňují úpravy dopravního skeletu města. Z dosavadních zkušeností pořizovatele územně plánovací dokumentace (dále také jen „ÚPD“) jednoznačně vyplynulo, že k multioborovému hodnocení všech nových významných záměrů v rámci aktualizace ÚP Blansko může dojít až po konkretizaci ploch a odstranění hlavních funkčních střetů. Řešení problémů přímým pořizováním Změny ÚPD nepředstavuje pro taková hodnocení optimální platformu z funkčního, ekonomického ani časového hlediska.

Ekonomiku města Blansko tvoří samotný subjekt Město Blansko, podnikatelské a další ekonomické subjekty, které působí především v oblasti služeb a zájmových činností. Z nich nejvýznamnějšími jsou podnikatelské subjekty. Ekonomické subjekty se dělí na „ekonomické subjekty registrované“ a ekonomické subjekty, u nichž byla zjištěna také aktivita, tj. „ekonomické subjekty aktivní“.

Aktivita podnikatelských subjektů

V roce 2011 bylo na území města registrováno 4.050 podnikatelských subjektů a aktivita byla zjištěna u 2.298 z nich (viz tabulka č. 3).

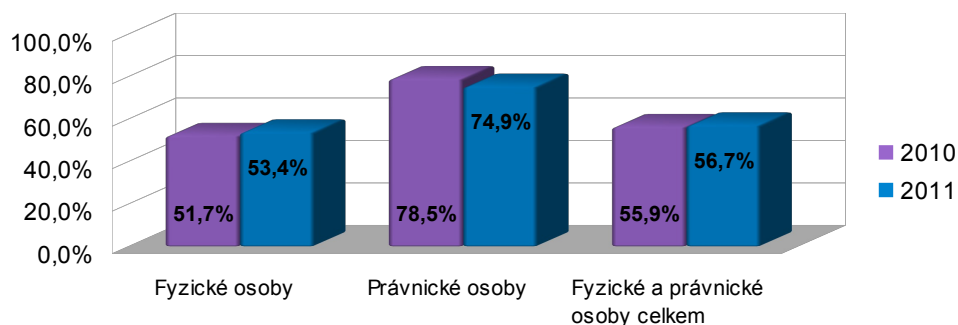
Tabulka č. 3: **Podnikatelské subjekty registrované a podnikatelské subjekty aktivní na území města Blansko v letech 2010 a 2011**

Rok	Podnikatelské subjekty registrované			Podnikatelské subjekty aktivní		
	Fyzické osoby	Právnícké osoby	Celkem	Fyzické osoby	Právnícké osoby	Celkem
2010	3 411	627	4 038	1 764	492	2 256
2011	3 416	634	4 050	1 823	475	2 298

Zdroj: ČSÚ.

Podíl aktivních podnikajících subjektů vzrostl v roce 2011 oproti roku 2010 na území města o 0,8% a činí asi 56,7% všech registrovaných podnikatelských subjektů. Tento podíl odpovídá průměrnému stavu v České republice. U právníckých osob se projevil vyšší procentní podíl aktivity (78%) oproti fyzickým osobám (52%) - (viz graf č. 7).

Graf č. 7: Vývoj procentního podílu aktivních podnikatelských subjektů na území města Blansko v letech 2010 a 2011



Zdroj: ČSÚ, vlastní výpočet.

Podnikatelské subjekty dle právní formy podnikání

Podnikatelské subjekty se dle právní formy podnikání rozdělují na fyzické osoby (osoby samostatně výdělečně činné, OSVČ) a právnícké osoby, kterých je více typů (viz tabulka č. 4).

Tabulka č. 4: Přehled registrovaných a aktivních podnikatelských subjektů dle právní formy na území města Blansko v roce 2011

		Podnikatelské subjekty registrované		Podnikatelské subjekty aktivní	
		Počet	Podíl (%)	Počet	Podíl (%)
Fyzické osoby (OSVČ)		3 416	84,4	1 823	79,3
Právnícké osoby	s. r. o	538	13,3	424	18,4
	a. s.	41	1,0	34	1,5
	v. o. s	6	0,1	1	0,1
	družstvo	49	1,2	16	0,7
Celkem		4 050	100,0	2 298	100,0

Zdroj: ČSÚ, vlastní výpočet.

Nejpočetnější skupinou podnikatelů na území města jsou fyzické osoby (OSVČ) a společnosti s ručením omezeným. V roce 2011 tvořily aktivní fyzické osoby téměř 80% podnikatelských subjektů, společnosti s ručením omezeným pak 18% podnikatelských subjektů.

Míra (potenciál) podnikatelské aktivity fyzických a právníckých osob

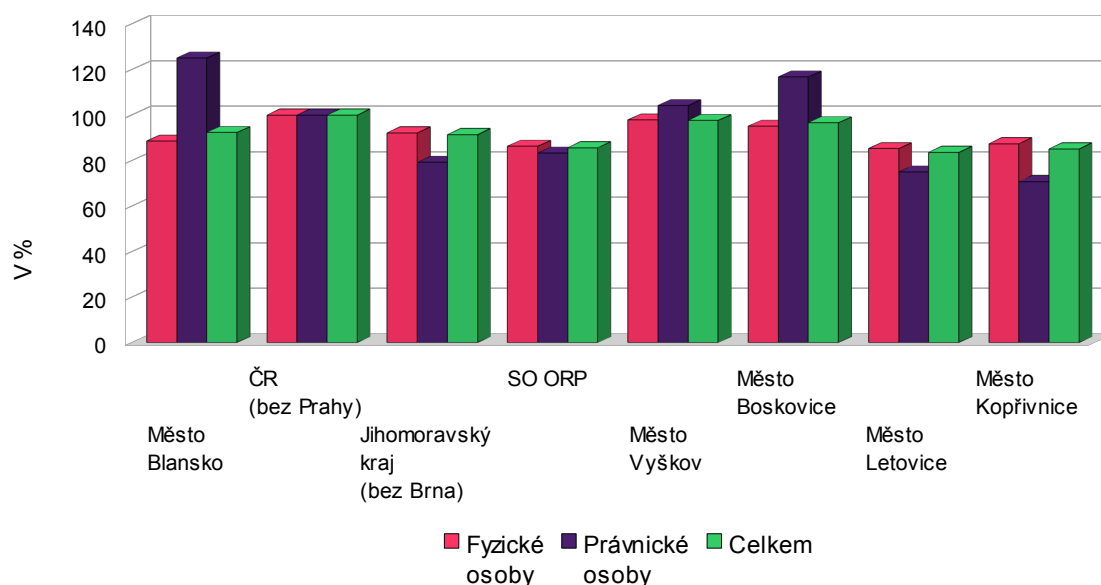
Pro posouzení podnikatelské aktivity v roce 2011 byl porovnán počet registrovaných podnikatelských subjektů na tisíc obyvatel na území města Blansko, v Jihomoravském kraji (s vyloučením Brna), ve správním obvodu obce s rozšířenou působností Blansko (dále také jen „SO ORP“) a referenčními městy (Vyškov, Boskovice, Letovice, Kopřivnice), s průměrem v České republice (s vyloučením Prahy). Míra podnikatelské aktivity se vyjadřuje v procentech, průměr České republiky (s vyloučením Prahy) se bere za základ ve výši 100% (viz tabulka č. 5, graf č. 8).

Tabulka č. 5: **Míra podnikatelské aktivity, počet registrovaných podnikatelských subjektů na tisíc obyvatel**
(podnikatelský potenciál Města Blansko v roce 2011, referenční území, města, ČR s vyloučením Prahy je 100%)

	Město Blansko	ČR (bez Prahy)	Jihomoravský kraj (bez Brna)	SO ORP	Město Vyškov	Město Boskovice	Město Letovice	Město Kopřivnice
Fyzické osoby	88,5	100,0	92,2	86,3	97,8	95,1	85,2	87,4
Právnícké osoby	125,0	100,0	79,2	83,3	104,2	116,7	75,0	70,8
Celkem	92,3	100,0	91,4	85,6	97,6	96,6	83,6	85,1

Zdroj: ČSÚ, vlastní výpočet (počet obyvatel rok 2010).

Graf č. 8: **Míra podnikatelské aktivity, počet registrovaných podnikatelských subjektů na tisíc obyvatel**
(podnikatelský potenciál Města Blansko v roce 2011, referenční území, města, ČR s vyloučením Prahy je 100%)



Zdroj: ČSÚ, vlastní výpočet (počet obyvatel rok 2010).

Míra podnikatelské aktivity fyzických osob na území města činí 88,5%, nedosahuje tedy průměru v České republice (s vyloučením Prahy) ani v Jihomoravském kraji (s vyloučením Brna) a je i nižší než v referenčních městech Jihomoravského kraje (Vyškov, Boskovice).

Míra podnikatelské aktivity právnických osob na území města činí 125%, přesahuje tedy průměr v České republice (s vyloučením Prahy), v Jihomoravském kraji (s vyloučením Brna) a je i vyšší než v referenčních městech Jihomoravského kraje (Vyškov, Boskovice, Letovice). Celková míra podnikatelské aktivity (fyzické a právnické osoby dohromady) na území města činí 92,3%. (Město Kopřivnice (Moravskoslezský kraj) bylo zvoleno jako referenční z důvodu srovnatelného počtu obyvatel).

Podnikatelské subjekty podle právní úpravy podnikání

Z hlediska právní úpravy podnikání lze podnikatelské subjekty rozdělit do tří hlavních skupin:

1. Podnikatelské subjekty podnikající podle živnostenského zákona, tzv. živnostenské podnikání (skupina s převažujícím počtem podnikatelských subjektů a široké oborové struktury).

- Podnikatelské subjekty podnikající podle zákona o zemědělství, tzv. podnikání v zemědělství a lesnictví.
- Podnikatelské subjekty podnikající podle tzv. zvláštních zákonů (např. soukromí lékaři, lékárníci, advokáti, notáři, soudní exekutoři, daňoví poradci atp.).

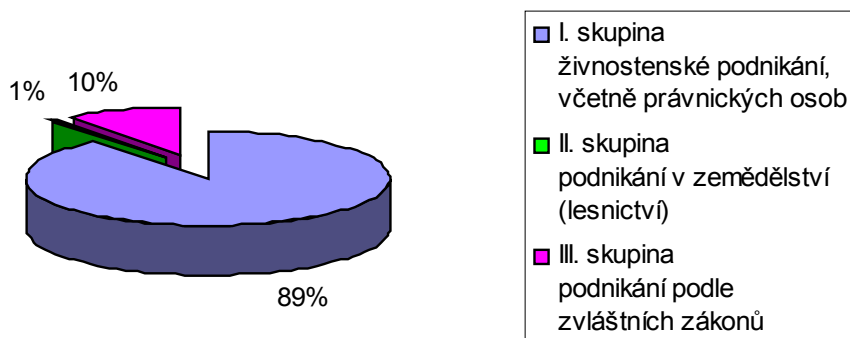
Zatímco v první skupině podnikají kromě fyzických osob téměř všechny právnické osoby, druhá a třetí skupina je spíše doménou podnikajících fyzických osob (viz tabulka č. 6, graf č. 9).

Tabulka č. 6: **Hlavní skupiny podnikání dle právní úpravy bez ohledu na právní formu na území města Blansko v roce 2011**

	Podnikatelské subjekty registrované		Podnikatelské subjekty aktivní	
	Počet	Podíl (%)	Počet	Podíl (%)
I. skupina živnostenské podnikání, včetně právnických osob	3756	92,8	2052	89,3
II. skupina podnikání v zemědělství (lesnictví)	14	0,3	14	0,6
III. skupina podnikání podle zvláštních zákonů	280	6,9	232	10,1
Celkem	4050	100	2298	100

Zdroj: ČSÚ, vlastní výpočet.

Graf č. 9: **Hlavní skupiny podnikání dle právní úpravy bez ohledu na právní formu na území města Blansko v roce 2011**

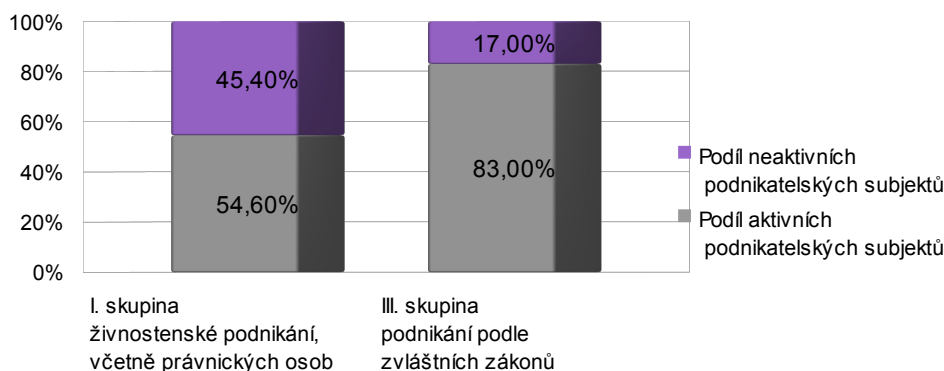


Zdroj: ČSÚ, vlastní výpočet.

Subjekty podnikající podle živnostenského zákona tvoří asi 89% všech podnikatelů. Podnikatelské subjekty podnikající podle zvláštních zákonů pak tvoří asi 10%. Podnikatelé podnikající v zemědělství (lesnictví) tvoří necelé 1% a jedná se o nevýznamnou část ekonomiky města Blansko.

V jednotlivých skupinách je patrný rozdílný podíl aktivních podnikatelských subjektů na celkovém počtu registrovaných subjektů (viz graf č. 10).

Graf č. 10: **Podíl aktivních podnikatelských subjektů na celkovém počtu registrovaných dle právní úpravy na území města Blansko v roce 2011 (v %)**



Zdroj: ČSÚ, vlastní výpočet.

Skupinu subjektů podnikající podle zvláštních zákonů charakterizuje vyšší podíl aktivních subjektů na celkovém počtu registrovaných.

Živnostenské podnikání

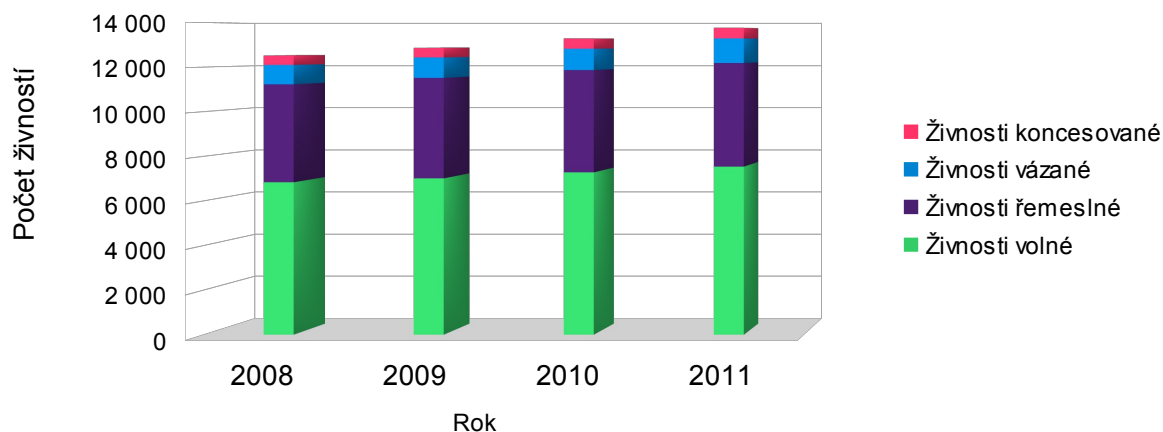
Nejpočetnějšími a z ekonomického hlediska nejvýznamnějšími podnikatelskými subjekty se jeví podnikatelské subjekty podnikající podle živnostenského zákona (tvorí téměř 90% všech podnikatelů). Strukturu živnostenského podnikání vytváří živnosti volné (členěné na 80 oborů), živnosti řemeslné, vázané a koncesované. Údaje jsou uváděny za SO ORP Blansko, ve kterém má na uvedených počtech samotné město Blansko asi 40% proporční podíl (viz tabulka č. 7, graf č. 11).

Tabulka č. 7: **Vývoj počtu živností volných, řemeslných, vázaných a koncesovaných na území SO ORP Blansko v letech 2008-2011**

SO ORP	2008	2009	2010	2011
Živnosti volné	6 834	7 006	7 275	7 535
Živnosti řemeslné	4 393	4 507	4 592	4 644
Živnosti vázané	865	916	954	1 105
Živnosti koncesované	424	434	464	481
Živnosti celkem	12 516	12 863	13 285	13 765

Zdroj: IS RŽP.

Graf č. 11: **Vývoj počtu živností volných, řemeslných, vázaných a koncesovaných na území SO ORP Blansko v letech 2008-2011**



Zdroj: IS RŽP.

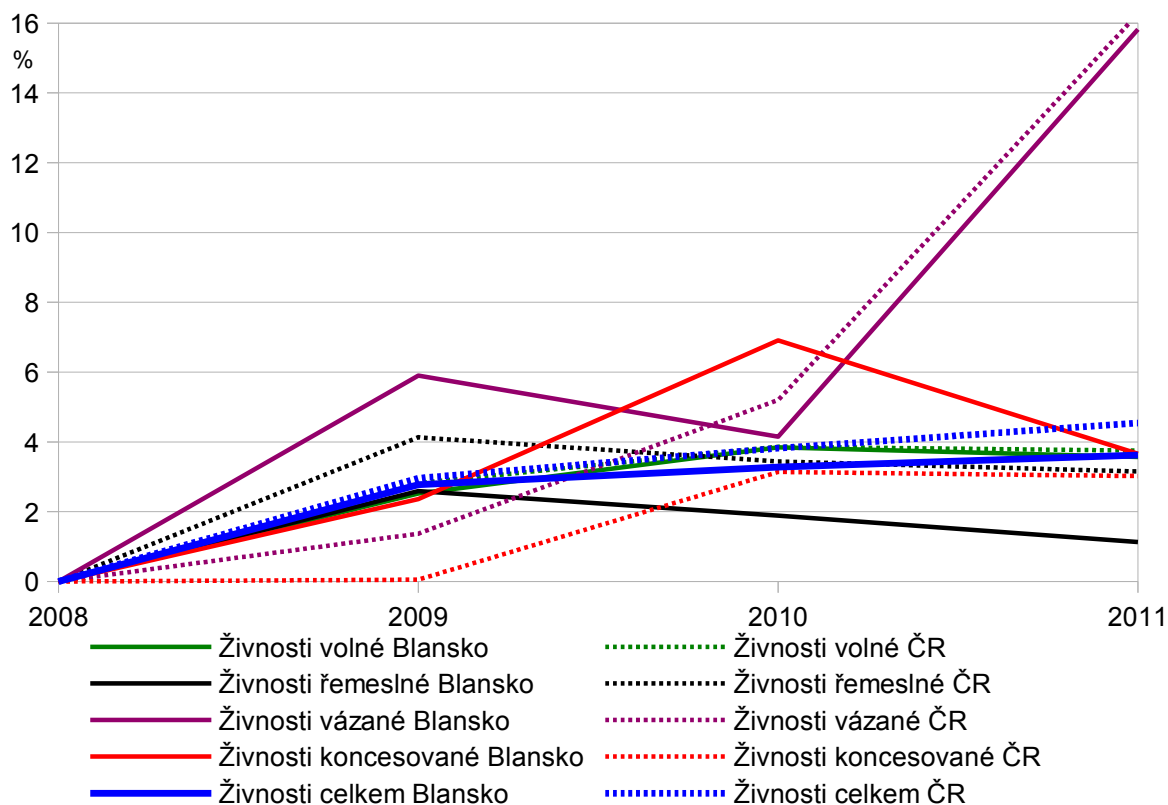
V letech 2008-2011 docházelo k nárůstu počtu u všech typů živností. Celkový počet živností dosáhl v roce 2011 počtu 13.765. Meziroční změny jednotlivých typů živností i celkového počtu živností vykazují ve srovnání s vývojem v České republice stejné trendy (viz tabulka č. 8, graf č. 12).

Tabulka č. 8: **Meziroční změna vývoje počtu živností volných, řemeslných, vázaných a koncesovaných na území SO ORP Blansko a ČR v letech 2008-2011**
(předchozí rok = 100%)

		2008	2009	2010	2011
Živnosti volné	Blansko	0,00	2,52	3,84	3,57
	ČR	0,00	2,82	3,86	3,75
Živnosti řemeslné	Blansko	0,00	2,59	1,89	1,13
	ČR	0,00	4,13	3,44	3,15
Živnosti vázané	Blansko	0,00	5,90	4,15	15,82
	ČR	0,00	1,37	5,20	16,27
Živnosti koncesované	Blansko	0,00	2,36	6,91	3,66
	ČR	0,00	0,05	3,14	3,02
Živnosti celkem	Blansko	0,00	2,77	3,28	3,62
	ČR	0,00	2,96	3,82	4,54

Zdroj: IS RŽP, vlastní výpočet.

Graf č. 12: **Meziroční změna vývoje počtu živností volných, řemeslných, vázaných a koncesovaných na území SO ORP Blansko a ČR v letech 2008-2011**
(předchozí rok = 100%)



Zdroj: IS RŽP, vlastní výpočet.

Podíl počtu živností na tisíc obyvatel činí u SO ORP Blansko 238 a je nižší než průměr České republiky ve výši 286. Počet živností na jednoho podnikatele činí u SO ORP 1,41 a je vyšší než průměr České republiky v hodnotě 1,35 (údaje k 31.12.2010).

Nejvíce zastoupené předměty podnikání dle jednotlivých typů živností mají následující pořadí (údaje k 31.12.2011):

Živnost volná (obory):

1. Velkoobchod a maloobchod.
2. Zprostředkování obchodu a služeb.
3. Poradenská a konzultační činnost, zpracování odborných studií a posudků.
4. Přípravné a dokončovací stavební práce, specializované stavební činnosti.
5. Reklamní činnost, marketing, mediální zastoupení.
6. Mimoškolní výchova a vzdělávání, pořádání kurzů, školení, včetně lektorské činnosti.

Živnosti řemeslné:

1. Hostinská činnost.
2. Zámečnictví, nástrojářství.
3. Zednictví.
4. Truhlářství, podlahářství.
5. Výroba, instalace, opravy elektrických strojů a přístrojů, elektronických a telekomunikačních zařízení.
6. Opravy silničních vozidel.
7. Vodoinstalatérství, topenářství.

Živnosti vázané:

1. Činnost účetních poradců, vedení účetnictví, vedení daňové evidence.
2. Provádění staveb, jejich změn a odstraňování.
3. Projektová činnost ve výstavbě.
4. Masérské, rekondiční a regenerační služby.
5. Poskytování spotřebitelského úvěru.

Živnosti koncesované:

1. Silniční motorová doprava.
2. Poskytování technických služeb k ochraně majetku a osob.
3. Ostraha majetku a osob.

Ekonomické subjekty dle základních sektorů hospodářské činnosti

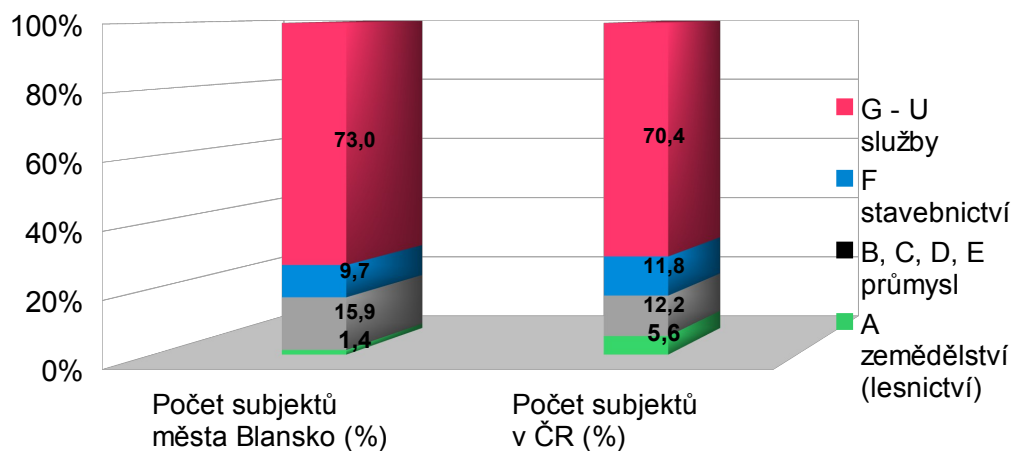
Hospodářskou činnost ekonomických subjektů lze dle převažující činnosti rozdělit do čtyř základních sektorů a to zemědělství (lesnictví), průmysl, stavebnictví a služby (viz tabulka č. 9, graf č. 13).

Tabulka č. 9: **Ekonomické subjekty dle základních sektorů ekonomiky, klasifikace CZ-NACE na území města Blansko v roce 2010 a v ČR v roce 2009**

Sekce Sektory	Počet subjektů města Blansko (%)	Počet subjektů v ČR (%)	Vázaný počet zaměstnanců ČR (%)
A zemědělství (lesnictví)	1,4	5,6	2,9
B, C, D, E průmysl	15,9	12,2	31,0
F stavebnictví	9,7	11,8	6,9
G - U služby	73,0	70,4	59,2

Zdroj: ČSÚ, vlastní výpočet.

Graf č. 13: **Ekonomické subjekty dle základních sektorů ekonomiky, klasifikace CZ-NACE na území města Blansko v roce 2010 a v ČR v roce 2009**



Zdroj: ČSÚ, vlastní výpočet.

Město Blansko mělo v roce 2010 ve srovnání s Českou republikou nadprůměrný počet ekonomických subjektů v sektoru průmyslu (Blansko téměř 16%, ČR 12,2%). Historický charakter města Blansko jako průmyslového města tak zůstává zachován. Tento sektor představuje významný zdroj pracovních míst, neboť v České republice zde pracuje 31% všech zaměstnanců.

Strukturu základních sektorů hospodářské činnosti vytváří jednotlivé sekce (A – U). Vývoj počtu aktivních ekonomických subjektů v jednotlivých sekcích v letech 2010 a 2011 (viz tabulka č. 10).

Tabulka č. 10: **Počet aktivních ekonomických subjektů v jednotlivých sekcích, klasifikace CZ-NACE na území města Blansko v letech 2010 a 2011**

Sekce	Název	2010	2011
A	Zemědělství, lesnictví, rybářství	43	49
B	Těžba a dobývání	0	0
C	Zpracovatelský průmysl	389	382
D	Výroba a rozvod elektřiny, plynu, tepla a klimatizovaného vzduchu	15	18
E	Zásobování vodou; činnosti související s odpadními vodami, odpady a sanacemi	15	13
F	Stavebnictví	246	239
G	Velkoobchod a maloobchod; opravy a údržba motorových vozidel	480	478
H	Doprava a skladování	78	77
I	Ubytování, stravování a pohostinství	123	126
J	Informační a komunikační činnosti	68	66
K	Peněžnictví a pojišťovnictví	46	70
L	Činnosti v oblasti nemovitostí	107	83
M	Profesní, vědecké a technické činnosti	385	394
N	Administrativní a podpůrné činnosti	25	29
O	Veřejná správa a obrana; povinné sociální zabezpečení	8	7
P	Vzdělávání	50	50
Q	Zdravotní a sociální péče	70	70
R	Kulturní, zábavní a rekreační činnosti	60	59
S	Ostatní činnosti	176	194
T	Činnosti domácností jako zaměstnavatelů	0	0
U	Činnosti exteritoriálních organizací a orgánů	0	0

Zdroj: ČSÚ, vlastní výpočet.

Nejvýznamnějším odvětvím zpracovatelského průmyslu zůstává strojírenství a elektrotechnika (viz tabulka č. 11).

Tabulka č. 11: **Počet aktivních ekonomických subjektů v jednotlivých oddílech sekce C– zpracovatelský průmysl, klasifikace CZ-NACE na území města Blansko v letech 2010 a 2011**

Oddíl	Název	2010	2011
10	Výroba potravinářských výrobků	13	12
11	Výroba nápojů	1	1
12	Výroba tabákových výrobků	0	0
13	Výroba textilií	5	4
14	Výroba oděvů	27	29
15	Výroba usní a souvisejících výrobků	0	0
16	Zpracování dřeva, výroba dřevěných, korkových, proutěných a slaměných výrobků, kromě nábytku	26	19
17	Výroba papíru a výrobků z papíru	0	0
18	Tisk a rozmnožování nahaných nosičů	22	23
19	Výroba koksu a rafinovaných ropných produktů	0	0
20	Výroba chemických látek a chemických přípravků	3	3
21	Výroba základních farmaceutických výrobků a farmaceutických přípravků	0	0
22	Výroba pryžových a plastových výrobků	8	7
23	Výroba ostatních nekovových minerálních výrobků	12	9
24	Výroba základních kovů, hutní zpracování kovů; slévárenství	3	3
25	Výroba kovových konstrukcí a kovodělných výrobků, kromě strojů a zařízení	114	110
26	Výroba počítačů, elektronických a optických přístrojů a zařízení	7	6
27	Výroba elektrických zařízení	61	52
28	Výroba strojů a zařízení j. n.	20	22
29	Výroba motorových vozidel (kromě motocyklů), přívěsů a návěsů	1	1
30	Výroba ostatních dopravních prostředků a zařízení	3	3
31	Výroba nábytku	28	32
32	Ostatní zpracovatelský průmysl	10	17
33	Opravy a instalace strojů a zařízení	25	29

Zdroj: ČSÚ, vlastní výpočet.

Ekonomické subjekty dle velikostní struktury

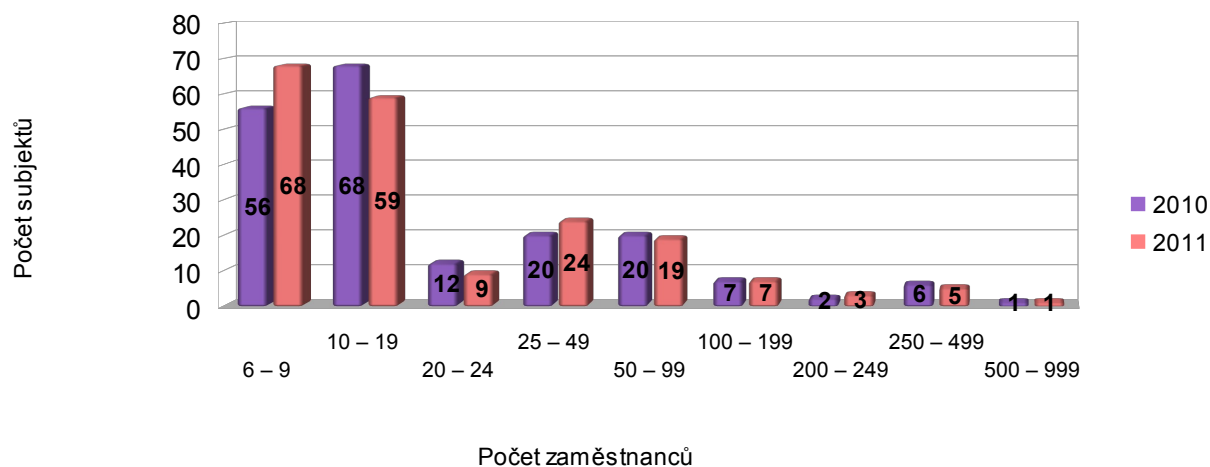
Velikostní struktura aktivních ekonomických subjektů podle počtu zaměstnanců zůstává v letech 2010 a 2011 poměrně stabilní (viz tabulka č. 12, graf č. 14).

Tabulka č. 12: **Aktivní ekonomické subjekty podle počtu zaměstnanců a typu podniku na území města Blansko v letech 2010 a 2011**

Poř. č.	Typ podniku	Velikostní kategorie	Aktivní ekonomické subjekty		meziroční změna (%)
			2010	2011	
0		neuvedeno	450	498	-
1		bez zaměstnanců	1 384	1 403	1,4
2	mikro podnik	1 – 5	393	369	-2,7
3		6 – 9	56	68	
4	malý podnik	10 – 19	68	59	-8,0
5		20 – 24	12	9	
6		25 – 49	20	24	
7	střední podnik	50 – 99	20	19	0,0
8		100 – 199	7	7	
9		200 – 249	2	3	
10	velký podnik	250 – 499	6	5	-14,0
11		500 – 999	1	1	

Zdroj: ČSÚ.

Graf č. 14: **Aktivní ekonomické subjekty podle počtu zaměstnanců, velikostní kategorie poř. číslo 3-11 na území města Blansko v letech 2010 a 2011)**

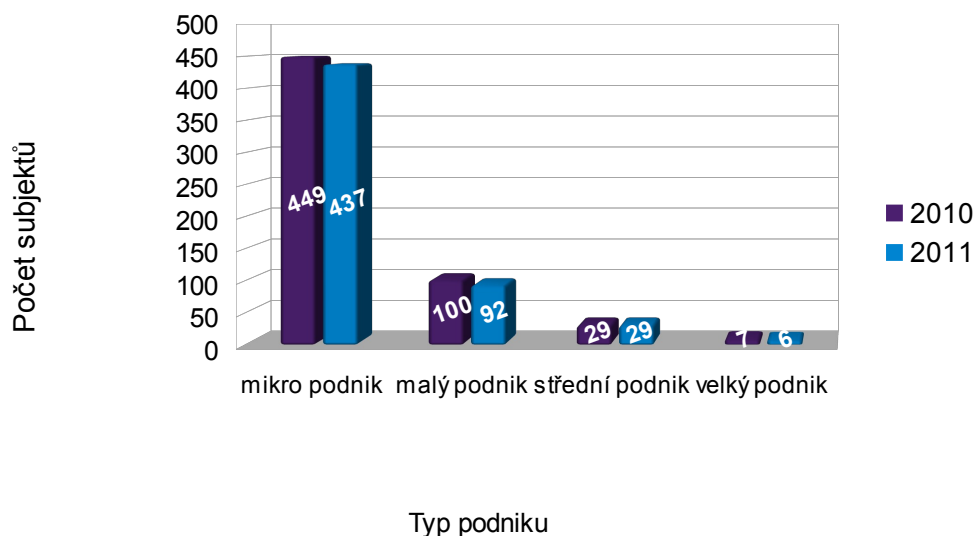


Zdroj: ČSÚ, vlastní zpracování.

Nejpočetnější velikostní kategorií i v roce 2011 zůstala s 1.403 aktivními ekonomickými subjekty kategorie bez zaměstnance. S rostoucím počtem zaměstnanců ve velikostní kategorii klesá počet aktivních ekonomických subjektů. Patrnou výjimku představují ekonomické subjekty malé a střední velikosti, velikostní kategorie 25 až 49 zaměstnanců a 50 až 99 zaměstnanců.

V roce 2011 došlo k meziročnímu úbytku počtu podniků se zaměstnanci (viz tabulka č. 12, graf č. 15).

Graf č. 15: **Aktivní ekonomické subjekty podle počtu zaměstnanců a typu podniku na území města Blansko v letech 2010 a 2011**



Zdroj: ČSÚ, vlastní zpracování.

Trendy vývoje počtu ekonomických subjektů

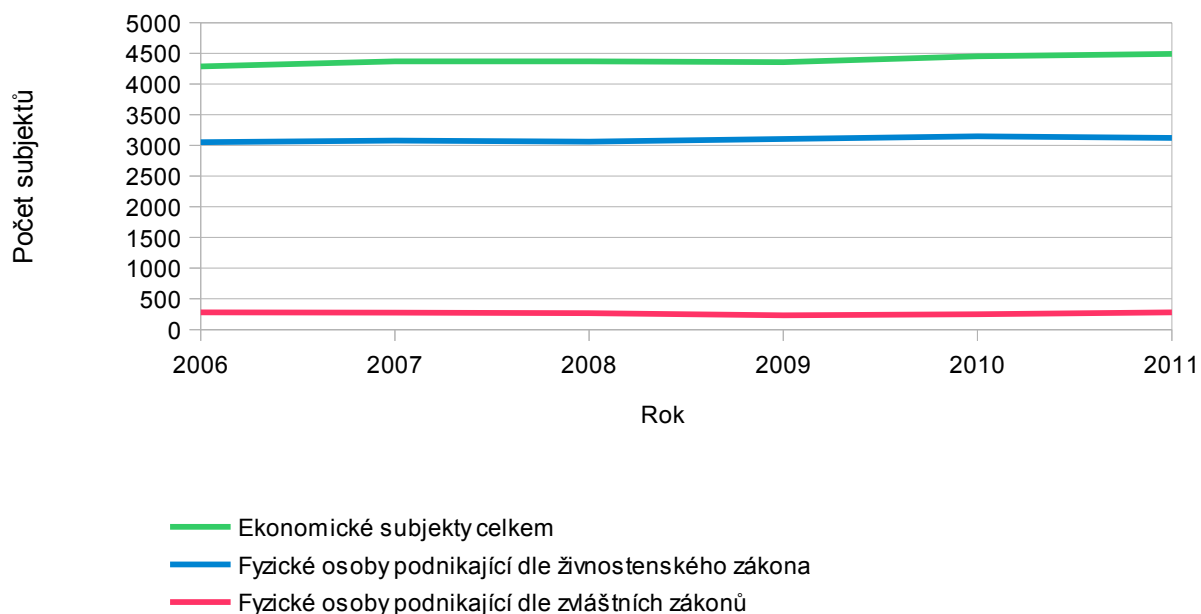
Prostředí pro činnost ekonomických subjektů na území města Blansko ovlivňují vnější faktory, které vytváří rozhodující měrou stát, stav hospodářství ve světě a blízkost ekonomického centra Jihomoravského kraje, města Brno (dopravní dostupnost, pracovní příležitosti, dostupnost obchodní sítě). V posledních letech (maximální propad v roce 2009) má ekonomická krize zásadní vliv na ekonomické prostředí. Projevila se poklesem HDP, růstem nezaměstnanosti, zmrazením či poklesem platů, nižším výnosem daní, úpadky (viz tabulka č. 13, graf 16).

Tabulka č. 13: **Vývoj počtu registrovaných ekonomických subjektů na území města Blansko v letech 2006-2011**

	2006	2007	2008	2009	2010	2011
Ekonomické subjekty celkem	4290	4370	4371	4359	4452	4490
Fyzické osoby podnikající dle živnostenského zákona	3052	3079	3061	3106	3150	3122
Fyzické osoby podnikající dle zvláštních zákonů	280	274	266	234	250	280

Zdroj: ČSÚ, vlastní výpočet.

Graf č. 16: **Vývoj počtu registrovaných ekonomických subjektů na území města Blansko v letech 2006-2011**



Zdroj: ČSÚ, vlastní zpracování.

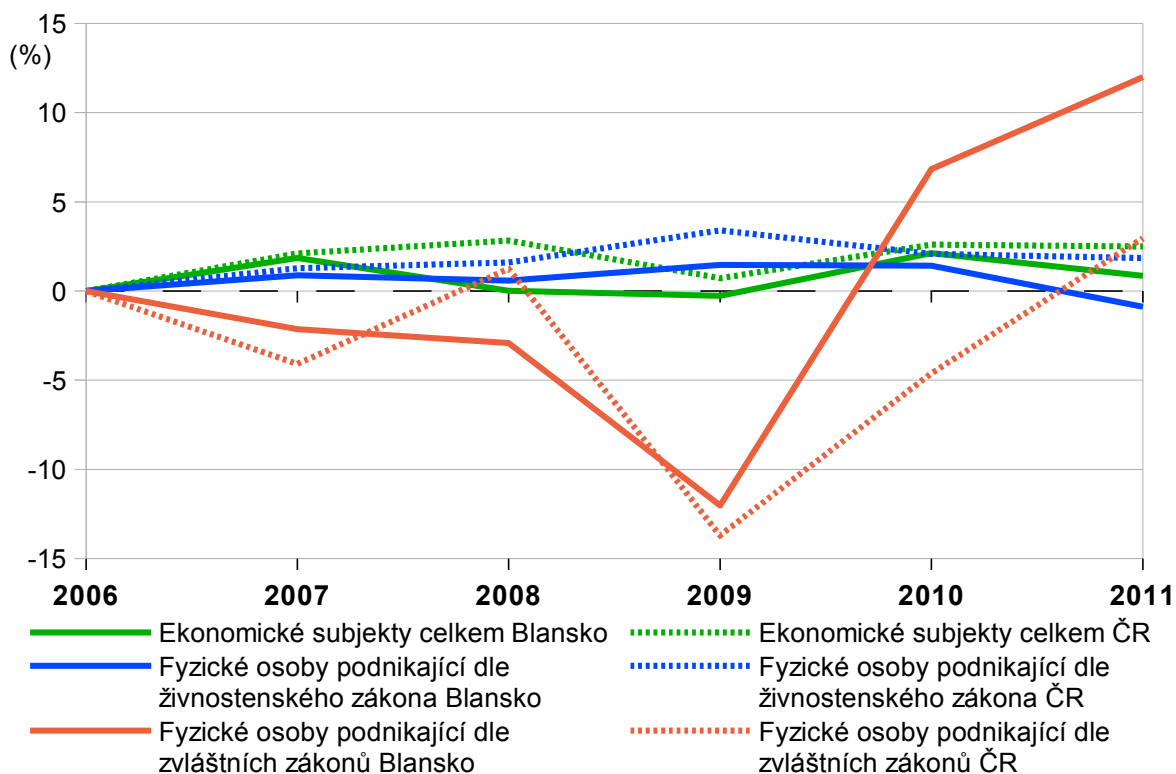
Vývoj počtu registrovaných ekonomických subjektů ve městě Blansko souvisí s vývojem ekonomiky v ČR a ve světě s největším poklesem v roce 2009 (viz tabulka č. 14, graf č. 17).

Tabulka č. 14: **Meziroční změna vývoje počtu registrovaných ekonomických subjektů na území města Blansko a v ČR v letech 2006-2011 (předcházející rok = 100%)**

		2006	2007	2008	2009	2010	2011
Ekonomické subjekty celkem	Blansko	0,00	1,86	0,02	-0,27	2,13	0,85
	ČR	0,00	2,11	2,83	0,72	2,60	2,50
Fyzické osoby podnikající dle živnostenského zákona	Blansko	0,00	0,88	0,58	1,47	1,42	-0,89
	ČR	0,00	1,28	1,60	3,40	2,08	1,85
Fyzické osoby podnikající dle zvláštních zákonů	Blansko	0,00	-2,14	-2,92	-12,03	6,84	12,00
	ČR	0,00	-4,09	1,25	-13,70	-4,61	2,96

Zdroj: ČSÚ, vlastní výpočet.

Graf č. 17: **Meziroční změna vývoje počtu registrovaných ekonomických subjektů na území města Blansko a v ČR v letech 2006-2011**
(předchozí rok = 100%)



Zdroj: ČSÚ, vlastní zpracování.

Specifickým jevem se stal vývoj počtu registrovaných fyzických osob podnikajících podle živnostenského zákona. Ve městě Blansko došlo v roce 2009 dokonce k meziročnímu růstu o 1,47%. Vysvětlení tohoto stavu zřejmě spočívá v pokusu řešit ztrátu zaměstnání (nezaměstnanost) způsobenou krizí přímým vstupem do podnikání. Podíl na tomto meziročním růstu má však i volba záměny zaměstnaneckého poměru za subdodavatelský vztah (tzv. švarcsystém). Negativní důsledek však představuje i nižší výběr daní.

Vývoj počtu registrovaných fyzických osob podnikajících dle zvláštních zákonů odpovídá průběhu krize, v roce 2009 došlo k meziročnímu poklesu o 12%. Trendy vývoje počtu všech ekonomických subjektů, fyzických osob podnikajících podle živnostenského zákona a fyzických osob podnikajících podle zvláštních zákonů, odpovídají vývoji v České republice.

V letech 2009 až 2011 bylo na území města Blansko z celkového počtu 37 insolvenčních návrhů rozhodnuto o úpadku 8 podnikatelských subjektů, z toho 7 právnických (společnosti s ručením omezeným) a 1 fyzické osoby (viz tabulka č. 15).

Tabulka č. 15: **Počet insolvenčních návrhů na podnikatelský subjekt, počet úpadků na území města Blansko v letech 2009-2011**

Rok	Počet insolvenčních návrhů	Počet rozhodnutí o úpadku
2009	19	2
2010	8	3
2011	10	3

Zdroj: Insolvenční rejstřík.

K 31.12.2009 patřil okres Blansko v České republice k okresům s relativně nejmenším počtem ekonomických subjektů v úpadku. Intenzita úpadku (počet subjektů v úpadku na tisíc subjektů) činila 0,31 (celostátně 0,73). Rozdíly mezi okresy se však projevily výrazně, například v Českých Budějovicích dosáhl tento index hodnoty 3,87. (Zdroj: Creditreform, a. s.)

Některá další specifika ekonomického prostředí Města Blansko

Na území města působí kromě městského úřadu a jeho odborů další správní orgány a instituce, které vytvářejí dobré podmínky pro komunikaci se státem. Jedná se zejména o finanční úřad, okresní správu sociálního zabezpečení, zdravotní pojišťovny, úřad práce, katastrální úřad, pozemkový úřad, úřad pro zastupování státu ve věcech majetkových, hasičský záchranný sbor, Policii ČR, pobočku krajské hygienické stanice a okresní soud.

Z pohledu činnosti podnikatelských subjektů má pozitivní význam i skutečnost, že na území města působí početné zastoupení bank a pojišťoven, které vytváří vhodné konkurenční prostředí.

Na území města působí 6 maloobchodních velkoplošných prodejen s převažujícím prodejem potravin a zboží denní potřeby. Celková prodejní plocha činí 6.640 m². Dále na území města působí jedna téměř velkoplošná specializovaná prodejna zboží elektro s prodejní plochou 500 m². Maloobchodní síť města Blansko je ovlivněna spádovou aglomerací hypermarketů v blízké lokalitě města Brno.

INSTITUCIONÁLNÍ PODPORA PODNIKÁNÍ

Mezi základní formy institucionální podpory podnikání patří financování a poradenství. Tuto pomoc poskytují organizace zřízené veřejným orgánem. Finanční podpora zahrnuje zejména poskytování úvěrů podnikům. Poradenství pak spočívá v samotném poskytování informací, pomoci a zastupování klientů. Město Blansko podporuje provoz Informačního místa pro podnikatele (kontaktní místo Hospodářské komory).

Mezi tuzemské instituce podporující podnikání patří zejména Českomoravská záruční a rozvojová banka (zvýhodněné úvěry, záruky za bankovní úvěry), Česká exportní banka (poskytování státní podpory vývozu), CzechInvest (pomoc při implementaci dotačních programů EU), Czech Trade (pomoc vývozcům uspět na zahraničním trhu), Exportní garanční a pojišťovací společnost (pojišťování vývozních úvěrů), Hospodářská komora ČR (prosazování a podpora rozvoje podnikání), Agrární komora (obhajování zájmů podnikatelů v zemědělství, lesnictví a potravinářství), Svaz průmyslu a dopravy (ovlivňování hospodářské a sociální politiky vlády), Podnikatelská a inovační centra (vznik inovativních podniků, pomoc při zpracování podnikatelských plánů), CzechPOINT (ovlivňuje podnikatelské prostředí snižováním administrativní zátěže), webové portály, jejichž partnery jsou různá ministerstva, nestátní podnikatelské instituce, komory a svazy BusinessInfo.cz, Business.center.cz, Portal.gov.cz (online různé informace z oblasti legislativy, EU, zahraničního obchodu, financí a daní, podpor podnikání, dotací).

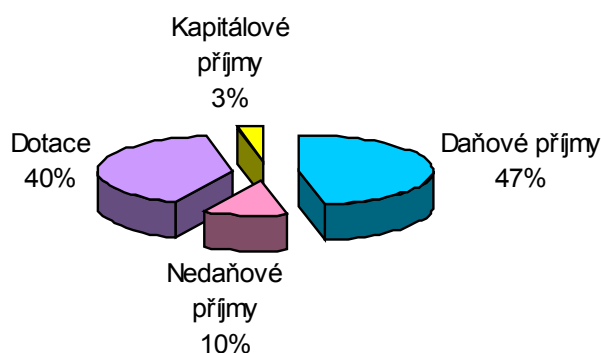
Mezi evropské instituce podporující podnikání ze strany Evropské unie patří zejména Evropská investiční banka (financování projektů evropského zájmu, pomoc méně rozvinutým oblastem EU),

Evropský investiční fond (podpora malých podniků EU), Rozvojová banka Rady Evropy (rozvoj sociálních investičních programů), BUSINESSEUROPE (sdružení podniků za účelem růstu a konkurenceschopnosti EU), EUROCHAMBRES (seskupení evropských hospodářských komor), Evropské sdružení řemesel a malých a středních podniků (zastupuje zájmy evropských řemesel), Síť Enterprise Europe Network (poradenství pro podnikatele, inovace, projektové poradenství), webové portály Systém SOLVIT (řešení problémů vnitřního trhu EU), Síť EURES (napomáhá volnému pohybu pracovních sil), Evropský portál pro malé a střední podniky (informace o finančních zdrojích, veřejných zakázkách, politice EU, statistiky).

EKONOMICKÁ STRATEGIE MĚSTA

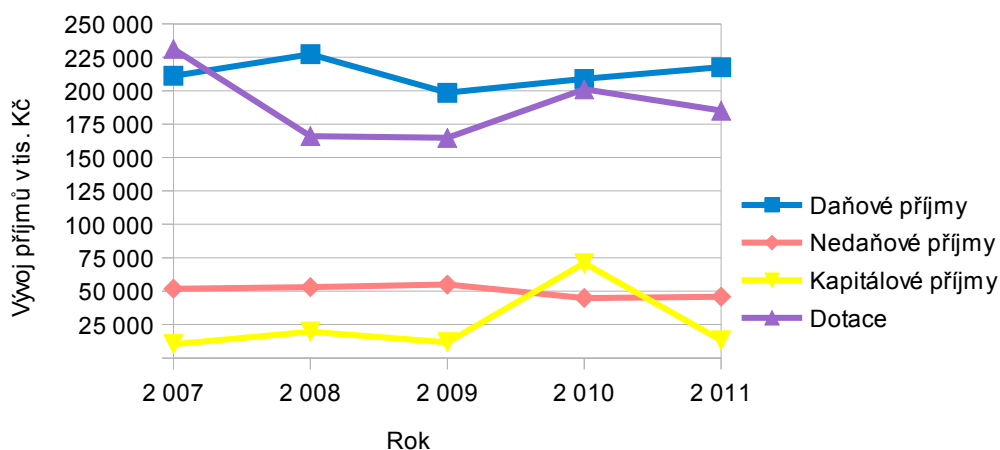
Ekonomická situace města jako součásti územních rozpočtů závisí zejména na aktuálním ekonomickém vývoji. Zastoupení hlavních zdrojů financování ve struktuře příjmů má dlouhodobě stabilní trend. Zákonem o rozpočtovém určení daní vznikl obcím od roku 2001 v rámci vlastních příjmů určitý prostor pro stanovení vlastních finančních priorit. Významný zdroj vlastních příjmů představují daňové příjmy, které tvoří cca 47% všech příjmů. Do budoucna však není jasné, jaké změny způsobí změna rozpočtového určení daní. Důležitým zdrojem financování obcí se též jeví dotace, které tvoří cca 40% všech příjmů.

Graf č. 18: Podíl jednotlivých druhů příjmů v celkových příjmech (v %)



Zdroj: Vlastní zpracování.

Graf č. 19: Vývoj příjmů města Blansko v letech 2007-2011 (v tis. Kč)



Zdroj: Vlastní zpracování.

Oblasti ekonomické strategie

1. Hospodaření s majetkem města a jeho optimalizace

Město představuje základní územní samosprávné společenství občanů, je veřejnosprávní korporací, která má vlastní majetek. Majetek musí být využíván účelně a hospodárně v souladu se zájmy města a úkoly vyplývajícími ze zákonem vymezené působnosti. Hospodaření s majetkem města tvoří významnou součást ekonomické strategie města. Město smí prodat majetek, který nepotřebuje k plnění svých povinností, vyplývajících ze zákona o obcích. Majetek, který může město do budoucna využít, ale nepotřebuje jej dočasně, může pronajímat nebo poskytnout jako výpůjčku. Záměr města prodat, směnit nebo darovat majetek, pronajmout jej nebo poskytnout jako výpůjčku, musí město zveřejnit po dobu nejméně 15 dnů na úřední desce, aby se k němu mohli občané vyjádřit a předložit své nabídky. Prodej i pronájem majetku města se zpravidla sjednává ve výši, která je v daném městě a čase obvyklá, tj. přednost dostává převážně nejvyšší cenová nabídka, pokud není v zájmu města zajištění určitých činností nebo služeb.

Graf č. 20: Podíl jednotlivých druhů majetku na majetku města Blansko (v %)

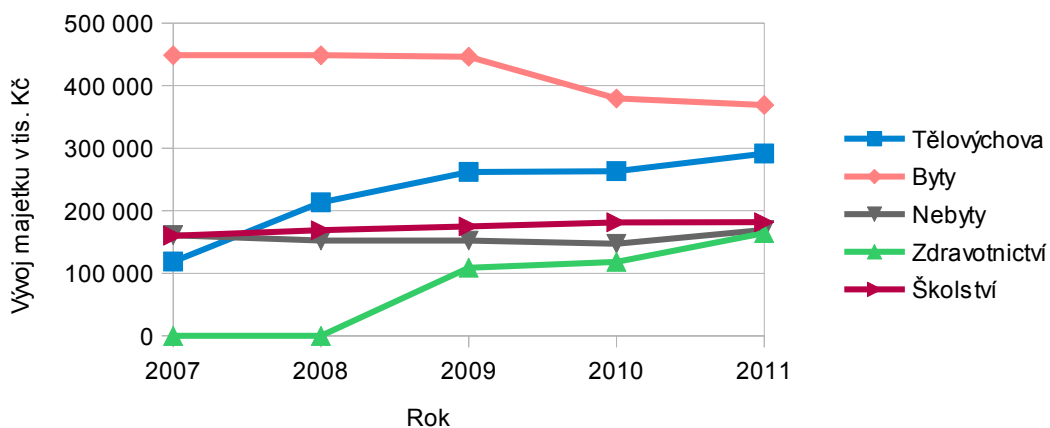


Zdroj: Vlastní zpracování.

Nejvíce majetku má město v oblasti dopravy, bytového a nebytového hospodářství, tělovýchovy,

školství a zdravotnictví – viz graf č. 20. V oblasti bytového hospodářství dochází postupně k prodeji bytů s cílem ponechat v majetku města jen část tzv. malometrážních bytů. Obdobná situace existuje v nebytovém hospodářství, kdy město chce dosáhnout optimalizace majetku s cílem jeho maximálního využití k péči o potřeby svých občanů. Mírný nárůst zde způsobil nákup hotelu Dukla, jehož využití město řeší. V oblasti tělovýchovy zapříčinil nárůst majetku bezúplatný převod majetku největších tělovýchovných subjektů do majetku a správy města. V této oblasti lze ještě předpokládat další nabývání majetku. V oblasti školství a zdravotnictví dochází neustále ke zvyšování hodnoty majetku v důsledku prováděných rekonstrukcí a modernizací nemovitostí.

Graf č. 21: **Vývoj největších druhů majetku města Blansko (v tis. Kč)**



Zdroj: Vlastní zpracování.

2. Zhodnocování finančních prostředků

Významným prvkem ekonomické strategie města se stalo zhodnocování volných finančních prostředků společností J&T INVESTIČNÍ SPOLEČNOST, a. s., které funguje od roku 2001 na základě dlouhodobého mandátu správci.

Uvedený správce má za úkol doplňovat portfolio města Blansko konzervativními instrumenty s pevným výnosem ze skupiny J&T s potenciálem výnosů v rozmezí 3 až 5%, aby docházelo k trvalému zhodnocování finančních prostředků.

Součástí ekonomické strategie zůstalo i krátkodobé zhodnocování finančních prostředků. I toto krátkodobé zhodnocování finančních prostředků se provádí prostřednictvím společnosti J&T INVESTIČNÍ SPOLEČNOST, a. s. Ze znalostí očekávaných příjmů a výdajů v krátkodobém horizontu jsou na běžných účtech prostředky bez okamžité potřeby použitelnosti v kratším časovém horizontu cca jeden měsíc. Tyto prostředky město Blansko využívá ke zhodnocování nad úrok inkasovaný na běžném účtu. K tomuto účelu slouží nejvíce tzv. repo operace.

Finanční prostředky určené k dlouhodobému zhodnocování město Blansko využívá k dofinancování investičních akcí. Jedná se převážně o akce zčásti hrazené z dotací. Dlouhodobě zhodnocované prostředky pak slouží k dofinancování vlastního podílu města na dotaci. Není však vždy nejvhodnější využít dlouhodobě zhodnocované finanční prostředky. Před rozhodnutím o využití uvedených prostředků se musí porovnávat úrokové sazby z úvěrů s výnosem získaným při zhodnocování finančních prostředků.

3. Monitoring hospodaření města

V rámci ekonomické strategie města se sledují ukazatel dluhové služby i všechny monitorující ukazatele hospodaření města s cílem větší obezřetnosti při hospodaření se svěřenými prostředky. Každoročně provádí ministerstvo financí výpočet soustavy informativních a monitorujících ukazatelů za všechny obce a jimi řízené příspěvkové organizace a vyhodnotí výsledky výpočtu.

Tabulka č. 16: **Základní ukazatele hospodaření města**

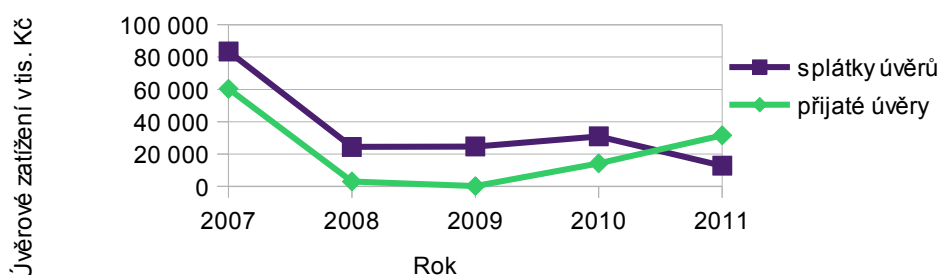
	2008	2009	2010
Celková likvidita	2,35	2,38	1,8
Podíl cizích zdrojů k celkovým aktivům v %	14,85	13,25	14,13

Zdroj: Vlastní zpracování.

Za obec s vyšší mírou rizika hospodaření se považuje obec s ukazatelem celkové likvidity v intervalu 0-1 a zároveň s podílem cizích zdrojů k celkovým aktivům vyšším než 25% včetně.

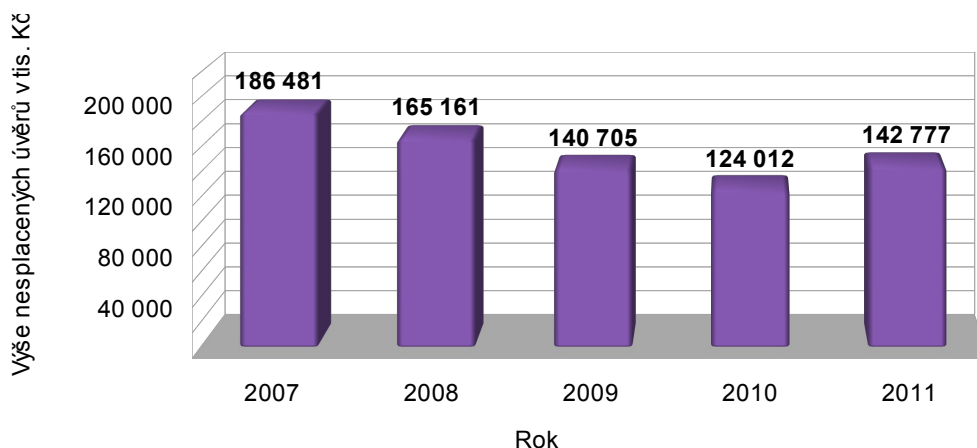
V případě potřeby se Město Blansko rozhoduje o přijetí úvěru v závislosti na dosažených ukazatelích.

Graf č. 22: **Úvěrové zatížení města Blansko v letech 2007-2011**



Zdroj: Vlastní zpracování.

Graf č. 23: **Výše nesplacených úvěrů města Blansko k 31.12. příslušného roku (v tis. Kč)**

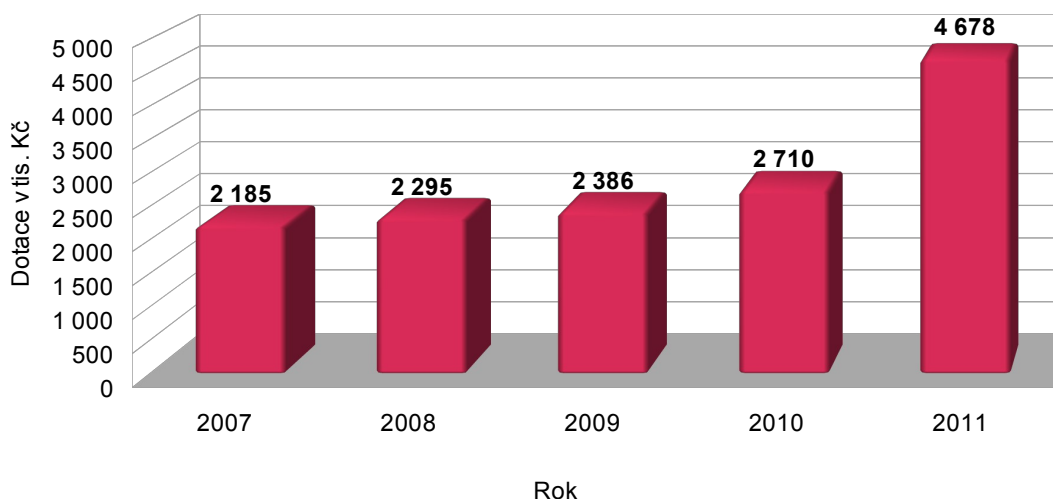


Zdroj: Vlastní zpracování.

4. Podpora aktivit v oblasti kultury, zájmové činnosti a sportu

Ekonomická strategie města zahrnuje i péči o potřeby svých občanů. Město Blansko každoročně podporuje volnočasové aktivity v oblasti kultury, zájmové činnosti a sportu. Město poskytuje dotace do všech výše uvedených oblastí. Dotace musí být použity ke schválenému účelu a jejich využití se kontroluje. V roce 2011 převzalo město do správy tělovýchovná zařízení. Provozní výdaje se hradí tělovýchovným jednotám formou dotací. Předpokládá se, že město převezme do správy další tělovýchovná zařízení.

Graf č. 24: **Dotace města Blansko neziskovým organizacím - sport, kultura, zájmová činnost**

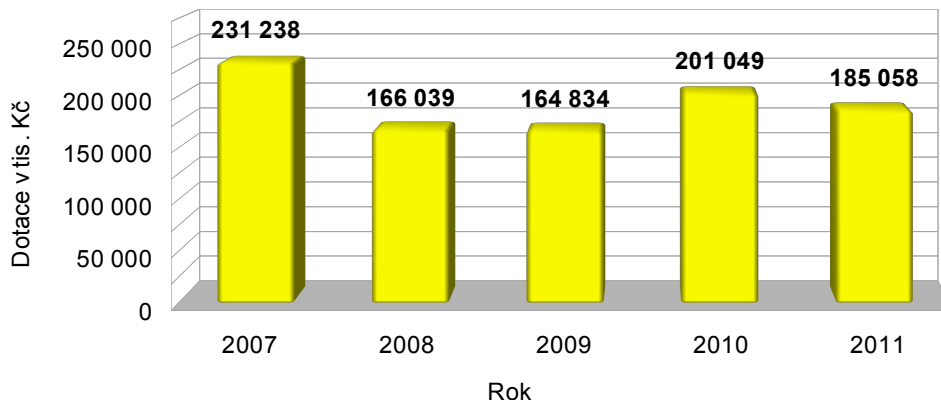


Zdroj: Vlastní zpracování.

5. Maximální využití dotací

Město by se mělo snažit o maximální využívání možností k získání finančních prostředků z dotačních titulů. Nemělo by však jít o získání dotací za každou cenu. Vždy se musí zvážit nejen skutečná potřeba projektu, ale i doba udržitelnosti projektů a s tím související běžné výdaje, které musí být v souvislosti s realizovanými projekty vydávány.

Graf č. 25: **Dotace získané městem Blansko v jednotlivých letech**



Zdroj: Vlastní zpracování.

SWOT analýza - stav ekonomiky

Silné stránky	Slabé stránky
– nadprůměrná míra podnikatelské aktivity právnických osob	– celkově podprůměrná míra podnikatelské aktivity fyzických osob
– nadprůměrný počet ekonomických subjektů v sektoru průmyslu (zdroj pracovních míst)	– meziroční pokles (2010–2011) počtu aktivních podniků se zaměstnanci
– pouze mírný pokles nárůstu počtu registrovaných ekonomických subjektů vlivem krize (rok 2009)	– dobrá dostupnost města Brno – odliv zaměstnanců

– nízká intenzita úpadku vlivem krize	– blízkost Brna jako potenciální překážky vzniku rozvinutější obchodní sítě
– dostupnost orgánů státní správy na území města	
– rozvinutá síť velkoplošných maloobchodních prodejen s převažujícím prodejem potravin a zboží denní spotřeby	
– dobrá dostupnost města Brno – rozvoj bytové výstavby, nízká nezaměstnanost	
– nízká zadluženost města Blansko	
– dlouhodobě vysoká úroveň vedení ekonomiky města	
– město vlastní velké množství majetku, se kterým hospodáří	
– dlouhodobě zhodnocované finanční prostředky	

Příležitosti	Ohrožení
– rozvíjející se připravená průmyslová zóna	– období ekonomické krize (rok 2009 a dále)
– možnost provedení optimalizace majetku	– růst pohledávek města
	– snížení daňových příjmů
	– horší přístup města k úvěrům – dražší úvěry

A.3 ŘÍZENÍ A SPRÁVA

MĚSTO BLANSKO A OBLAST VEŘEJNÉ SPRÁVY

Obec je základním územním samosprávným společenstvím občanů, tvoří územní celek, který je vymezen hranicí území obce. Právní postavení a úkoly obcí upravuje zákon č. 128/2000 Sb., o obcích, ve znění pozdějších předpisů (dále také jen „zákon o obcích“). Samosprávné postavení obcí, včetně jejich fungování, je založeno na osobním, územním a ekonomickém základu.

Za občany obce, tedy osoby, které se mohou zapojovat do samosprávy obce, se považují všechny osoby, které mají státní občanství České republiky a jsou v obci hlášeny k trvalému pobytu.

Obec je veřejnoprávní korporací, má vlastní majetek, vystupuje v právních vztazích svým jménem a nese odpovědnost z těchto vztahů vyplývající.

Působnost obce

Působností obce se rozumí právně vymezený okruh společenských vztahů, předmět, obsah a rozsah činností, v nichž obec realizuje svoji pravomoc.

Působnost obce se dále dělí na dvě skupiny:

1. Působnost samostatná, samosprávná

Jedná se o věci, které si obec spravuje samostatně. Do skupiny samostatné působnosti jsou zařazeny záležitosti, které se dotýkají v první řadě života obyvatel a jejichž význam tento rámeček

nepřesahuje. Samostatná působnost neznamená libovůli obce a jejích orgánů. Možnost obce "samostatně" řešit své záležitosti je třeba neustále poměřovat v kontextu s platnými zákony a ostatními právními předpisy.

2. Působnost přenesená, delegovaná

Jde o záležitosti veřejné správy, které náleží státu, avšak tento je na obec přenesl. Jejich význam přesahuje rámec obce a stát má zájem na ovlivňování jejich výkonu. Pokud zákon svěří obci výkon státní správy, je území obce správním obvodem a orgány obce jsou povinny zabezpečit úkoly v přenesené působnosti. Mezi přenesenou působnost patří např. výkon činnosti na úseku územního plánování a stavebního řádu, projednávání přestupků, zajišťování státní správy ochrany životního prostředí, sociálního zabezpečení, živnostenského podnikání atd.

Dle § 10 zákona o obcích může obec ukládat povinnosti v samostatné působnosti obecně závaznou vyhláškou ve věcech vyjmenovaných pod písmeny a) – d).

V přenesené působnosti obec vykonává záležitosti jiného nositele správy – státu. Rozsah této agendy je dán především přímo zákonem. Zákon o obcích v § 11 zmocňuje radu obce k vydávání právních předpisů v přenesené působnosti, které označuje jako nařízení obce.

Podle současné platné právní úpravy má přenesená působnost vykonávaná obcemi tři stupně:

1. Základní rozsah
2. Rozsah pověřeného obecního úřadu
3. Rozsah obecního úřadu obce s rozšířenou působností

Město Blansko vykonává přenesenou působnost obecního úřadu obce s rozšířenou působností pro správní obvod 43 obcí.

Organizační struktura:

Zastupitelstvo města je základním orgánem obce (v našem případě města), je voleno občany v přímých volbách a rozhoduje ve věcech patřících do samostatné působnosti. Pravomoci zastupitelstva vyjmenovává zákon o obcích v hlavě IV, v díle 2 § 84 odst. 2 a § 85. Tyto činnosti nemůže zastupitelstvo svěřit jinému orgánu obce. Dle § 84 odst. 4) si zastupitelstvo může vyhradit další pravomoc v samostatné působnosti, mimo pravomoci vyhrazené zastupitelstvem volené radě města podle § 102 odst. 2 zákona o obcích. Zastupitelstvo města Blansko má ve volebním období 2010-2014 celkem 25 členů.

Rada města představuje výkonný orgán v oblasti samostatné působnosti a za její výkon odpovídá zastupitelstvu města. Rada města Blanska má ve volebním období 2010-2014 celkem 7 členů.

Starosta

Zákon přiznává postavení orgánu města také starostovi, který je ze své činnosti odpovědný zastupitelstvu města, neboť právě zastupitelstvo starostu a místostarosty volí z řad svých členů. Starosta zastupuje obec navenek a stojí v čele městského úřadu. Zákon o obcích přiznává starostovi tzv. sistační oprávnění, kdy podle § 105 starosta pozastaví výkon usnesení rady, má-li za to, že je nesprávné. Věc pak předloží k rozhodnutí nejbližšímu zasedání zastupitelstva.

Městský úřad

Městský úřad je orgánem města bez právní subjektivity. Právníckou osobou, která má způsobilost mít práva a povinnosti, je tedy Město Blansko.

Ustanovení § 109 zákona o obcích stanoví personální složení městského úřadu, který je tvořen starostou, místostarosty, tajemníkem a zaměstnanci města, zařazenými do městského úřadu. Městský úřad je sídlem uvedených orgánů obce a zastřešuje výkon správy ve městě a SO ORP.

Orgány zastupitelstva města a rady města

Výbory zastupitelstva města:

Zastupitelstvo města může zřídit jako své iniciativní a kontrolní orgány výbory, které se podílejí na výkonu samostatné působnosti a ze své činnosti odpovídají zastupitelstvu. Rozhodnutí, jaké druhy výborů zastupitelstvo zřídí, ponechává zákon o obcích na jeho uvážení, povinně se však zřizují výbory finanční a kontrolní.

Komise rady města:

Rada města Blansko v souladu se zákonem o obcích zřizuje jako své iniciativní a poradní orgány komise. Pravidla spolupráce mezi radou a komisemi jsou stanoveny ve směrnici „Komise Rady města Blanska“. Rada města Blansko zřídila následující komise:

- Komise pro prevenci kriminality,
- Komise sociální,
- Komise dopravní,
- Komise pro investice a územní rozvoj,
- Komise pro občanské záležitosti,
- Komise pro občanské aktivity,
- Komise bytová,
- Komise pro zájmové činnosti,
- Komise kulturní,
- Komise sportovní,
- Komise pro školství a vzdělávání,
- Komise pro zahraniční styky,
- Komise pro životní prostředí,
- Komise pro podporu cestovního ruchu.

V oblasti přenesené působnosti působí:

- Komise pro projednávání přestupků,
- Komise pro sociálně - právní ochranu dětí.

Příspěvkové organizace zřízené Městem Blansko:

- Kulturní středisko města Blanska, Hybešova 1, Blansko,
- Městská knihovna Blansko, Rožmitálova 4, Blansko,
- Muzeum Blansko, Zámek 1, Blansko,
- Nemocnice Blansko, Sadová 33, Blansko.

Školy:

Mateřské školy:

- MŠ Blansko, Těchov 124, příspěvková organizace,
- MŠ Blansko, Rodkovského 2a, příspěvková organizace (odloučené pracoviště Blansko, Rodkovského 2b),
- MŠ Blansko, Divišova 2a, příspěvková organizace,
- MŠ Blansko, Údolní 8, příspěvková organizace,
- MŠ Blansko, Dvorská 96, příspěvková organizace (odloučené pracoviště Blansko, Dvorská 30).

Základní školy:

- ZŠ Blansko, Erbenova 13,
- ZŠ Tomáše Garrigua Masaryka Blansko, Rodkovského 2,
- ZŠ a MŠ Blansko, Dvorská 26,
- ZŠ a MŠ Blansko, Salmova 17 (odloučené pracoviště Dolní Lhota 87).

Společnosti založené městem:

- Technické služby Blansko, s. r. o., Komenského 2,
- Služby Blansko, s. r. o., Mlýnská 18.

Role a postavení MěÚ Blansko:

Organizační strukturu MěÚ Blansko stanoví organizační řád. Organizační strukturu úřadu tvoří odbory a oddělení zřizované radou. V samostatné působnosti úřad plní úkoly, které mu uložilo zastupitelstvo města nebo rada města. Zároveň vytváří podmínky pro činnost orgánů města. V činnosti pomáhá i výborům zastupitelstva a komisím rady. Zcela jiné je jeho postavení v oblasti přenesené působnosti, kdy úřadu přísluší vykonávat státní správu. Z tohoto pohledu má úřad postavení správního úřadu s pravomocemi výkonné správy, v jejichž plnění je podřízen příslušnému krajskému úřadu.

V roce 2011 byla Radou města Blansko schválena Vize MěÚ Blansko. Z vize vyplývá, že trvalým cílem z hlediska fungování úřadu je dosažení tohoto výsledku:

Efektivní rozhodování + kvalitní služby + spokojenost veřejnosti = Městský úřad Blansko

Městský úřad Blansko má jako nástroj zvyšování kvality od r. 2011 zaveden model CAF (Společný hodnotící rámec). Jeho podstatou je hodnocení řízení výkonnosti organizace s cílem zajistit její postupné zlepšování. Aplikací modelu CAF jsou opakovaně nejprve zmapovány procesy vykonávané MěÚ Blansko s následnou snahou dosáhnout zvýšení kvality řízení a výstupů směrem k veřejnosti i ostatním partnerům. V CAF týmu působí proškolení zaměstnanci města, kteří provádějí ve spolupráci s externím hodnotitelem tzv. sebehodnocení úřadu podle devíti kritérií. Na základě šetření CAF týmu je zpracována Sebehodnotící zpráva a také Akční plán zlepšování, který obsahuje návrhy na realizaci opatření, vycházející právě z příležitostí pro zlepšení činnosti úřadu. MěÚ využívá ke zvyšování kvality i metod benchlearningu, zřídil pozici manažera kvality, který koordinuje naplňování úkolů z akčního plánu zlepšování MěÚ Blansko a další aktivity sloužící k soustavnému zvyšování kvality činností MěÚ Blansko.

SWOT analýza – řízení a správa

Silné stránky	Slabé stránky
– existence Vize MěÚ Blansko	– zastaralé webové stránky města a MěÚ
– zavedení managementu jakosti a modelu CAF	– absence kvalitních ucelených prostor pro archivaci dokumentů
– velmi dobré výsledky finančních kontrol a auditů	– energetická a finanční náročnost provozu budov MěÚ
– trvalá snaha členů zastupitelstva o hledání politického konsensu napříč stranickým spektrem při řešení zásadních otázek	– budova na nám. Svobody 3 není bezbariérová
– bezproblémové zajištění výkonu státní správy i při častých legislativních změnách	– potenciál zavedených moderních technologií není zaměstnanci plně využíván
– dodržování stanovených lhůt ve správním řízení	
– vysoká úroveň podpory sociálně znevýhodněným občanům	
– přes narůstající agendu se postupně snižuje počet zaměstnanců	
– trvale klesá počet oprávněných stížností na zaměstnance	
– je vypracovaný systém dotační podpory aktivit zájmových skupin	
– otevřenost vůči podnětům veřejnosti, transparentnost jednání	

– dobrá úroveň elektronické komunikační sítě	
Příležitosti	Ohrožení
– opakovaná realizace průzkumů spokojenosti veřejnosti	– omezená možnost použít prostředky z rozpočtu města na zkvalitňování činnosti úřadu
– provádění anket mezi zaměstnanci	– růst cen energií a dalších provozních nákladů chodu MěÚ
– posílení osobní odpovědnosti zaměstnanců za celkový obraz úřadu	– negativní mediální obraz všech úřadů obecně
– postupné další rozšíření vyvolávacích systémů na úřadě	– nezájem občanů o dění ve městě a malá míra jejich zapojování do procesu rozhodování
– intenzivnější využití dotačních programů EU	– časté a někdy nekonceptní změny v národní legislativě
– plánování cash flow v jednotlivých letech a měsících	– nekonsolidovanost veřejné správy v ČR („Permanentní reforma“)
– prohlubování znalostí zaměstnanců	– trvalý reálný pokles výše příspěvku na výkon státní správy
– rozšíření metod benchlearningu	– trvalý tlak malých obcí regionu na uzavírání veřejnoprávních smluv na výkon státní správy
– snižování energetické náročnosti provozu budov	
– trvalé snižování provozních nákladů úřadu	
– vytvoření nových prostor pro archivaci spisů	
– úprava budovy nám. Svobody 3 na bezbariérovou	
– vytvoření nových webových stránek města	
– postupné rozšiřování tzv. zeleného úřadování	

A.4 ÚZEMNÍ ROZVOJ

Sídelní útvar na úrovni běžného okresního města si při plánování dlouhodobějšího rozvoje vystačí s územním plánem, promítnutým do programového prohlášení samosprávných orgánů, které jeho naplňování průběžně monitorují. Cesta, kterou se vydalo Město Blansko již v roce 2003, kdy je jako základní plánovací nástroj využit multioborový dokument strategického plánu, určený pro sídla od úrovně statutárních měst, má v našich podmínkách význam pro složitější územně technickou strukturu města a poměrně pestrou skladbu rozvojových podmínek a rozdílnou aktivitu jednotlivých částí území. Jednotlivé stupně plánování musí mít nejen svou formální a věcnou, ale i časovou hierarchii.

V optimálním případě přesahuje platnost územního plánu funkční období takovým způsobem, aby jeho naplňování posuzoval konsolidovaný samosprávný orgán v dostatečném odstupu od komunálních voleb a aby tak byla zajištěna jistá kontinuita nastolených tezí. Programové prohlášení volených orgánů pak, v intencích stanovených dílčích cílů a předpokládaných

ekonomických možností, rozpracovává jednotlivá témata územního plánu, resp. nadřazené strategie rozvoje, do konkrétních opatření. Protože se předpokládá, že územní plán bude živým a cyklicky aktualizovaným dokumentem (původní technologie zpracování rigidní dokumentace např. na 20 let byla opuštěna) a územní rozvoj je dimenzován na střednědobá období, je vhodné, aby tento plánovací dokument zastřešovala ještě dlouhodobější strategie, fixující základní trendy stanovené s přesahem několika funkčních období. Tím bude zajištěna dlouhodobější stabilita v ideálním případě odpovědně stanovených cílů a je umožněno jejich vyhodnocování režimem zpětné vazby bez radikálních změn základního kurzu. Tuto roli má v podmínkách Města Blansko plnit připravovaný Strategický plán rozvoje města Blansko pro období 2013+, prozatím ohraničený horizontem roku 2023. Návrhové období přesahující 2,5 volebních období lze označit za optimální, úprava horizontu SPRMB na rok 2024 by však lépe reagovala na periodu komunálních voleb a příprava navazujícího koncepčního dokumentu by tím byla směřována do období konsolidovaných samosprávných orgánů. Naopak zkrácení návrhového období SPRM na 8 let vhodné není, neboť na tento časový prostor je dimenzován návrh ÚP Blansko. Součástí strategie, pokud nebudou samostatně stanoveny pouze vlastní, tzn. nově nastavené dlouhodobé priority, by měly být rovněž úkoly vyplývající pro území města z podkladů vydaného územního plánu, které nebyly zařazeny do návrhového období. V podmínkách Města Blansko to jsou vybrané části původní vize projektanta územního plánu a dílčí předměty návrhů změn v území, zařazené do projednaného konceptu a následným projednáním odsunuté do územních rezerv, které se předběžně týkají období od 9 do 16 roku od vydání územního plánu.

Prostředkem pro naplňování strategie je tedy územní plán, který stanovuje konkrétní opatření (vymezení přestavbových a zastavitelných území) v prostoru a čase (etapizace) a dílčí programové dokumenty v dimenzi rozpočtového výhledu funkčního období označí jednotlivé řešené či podporované projekty. Územní plán odráží potřeby území v intencích daných možnostmi v horizontu nejbližších 8 až 10 let s dostatečnou rezervou, byť při jeho tvorbě nebyly k dispozici konkrétnější nadřazené dokumenty, ale pouze rozbor dostupných podkladů o území a interpretace demografických výhledů. Způsobem přiměřeným uplatněným požadavkům byly při návrhu změn v území ošetřeny i oblasti hospodářství (plochy výroby) a plochy rekreace, včetně cestovního ruchu. Byly stabilizovány vhodné plochy pro rozvoj občanského vybavení a dalších servisních funkcí území. Předpokládá se, že nejbližší dvě lhůty aktualizace územního plánu budou sloužit pouze k vyhodnocování naplnění původních předpokladů o rozvoji území, bez zásadnějších zásahů do nastolené koncepce. Vzhledem k dosavadnímu vývoji lze předpokládat, že nedojde k zásadnějším přelivům zastavitelných ploch z územních rezerv a naopak. Tyto změny jsou totiž důvodné až po vyčerpání dříve vymezených zastavitelných ploch.

Nástrojem navazujícím na strategii 2013-2023 je koncepční dokument územně plánovací dokumentace, který prošel obsahovou a věcnou revizí na přelomu let 2010 a 2011, kdy byl, v návaznosti na původní ÚPD z roku 1998 a výchozí podklady pořizovatele ÚPD korigované názorem projektanta nové ÚPD, připravován koncept nového Územního plánu Blansko. Původní věcně nekorigovaná představa projektanta (menší míra participace samosprávy kvůli souběhu s komunálními volbami 2010), vyjádřená v Konceptu ÚP Blansko z listopadu 2010, byla v průběhu projednání analyzována a platné závěry byly zapracovány do Pokynů pro zpracování návrhu ÚP Blansko, které byly schváleny v červnu 2011. Na základě tohoto kroku pak došlo z nejrůznějších, byť vždy jednoznačně definovaných důvodů, k posunům konkrétních segmentů návrhu výchozí koncepce z věcného i časového hlediska. Samotná podstata řešení, definovaná v zadávacích podkladech, se však zásadněji nezměnila. Koncepce ÚP Blansko je stanovena pro dva základní časové úseky v období do roku 2026, z nichž fáze návrhu, kde jsou stanoveny stabilizované, přestavbové a zastavitelné plochy a související opatření, byla definována na dva čtyřleté cykly přípravy, projednání a schválení Zprávy o uplatňování územního plánu. Na toto základní období pak navazuje fáze ponávrhová, kde jsou naznačeny územní rezervy pro navazující opatření v horizontu dalších 8 let. Časová provazba strategie a tohoto základního koncepčního dokumentu je optimální, s dostatečným překryvem návrhového období zajišťujícím kontinuitu přijatých opatření. Základem koncepce ÚP Blansko je zejména rozvoj složek území, podmiňujících jeho hospodářský rozvoj a omezení negativních vlivů přítomných funkčních konfliktů. V podmínkách

města Blansko se jedná o oblasti výroba, veřejná vybavenost a doprava, bydlení a rekreace.

Významou složkou území jsou zařízení veřejné infrastruktury – vybavenosti, která jsou evidována a navrhována prostřednictvím územně plánovací dokumentace. V návaznosti na dosavadní hodnocení možností a předpokladů vývoje byly v ÚP Blansko vytipovány plochy pro rozvoj veřejné vybavenosti pouze v přestavbových plochách městského centra, bývalého areálu ADAST BLANSKO, a v návaznosti na stávající komerční plochy, v ulicích Na Řadech a Poříčí. Současně byly stabilizovány dosavadní rezervy pro rozvoj občanské vybavenosti nad areálem Nemocnice Blansko a v jihovýchodní části budoucího obytného souboru LUHY. Nově byla vymezena přestavbová území s cílovým využitím pro veřejnou vybavenost v západní části areálu ČKD BLANSKO, oproti původní koncepci byla naopak stabilizována výroba a individuální bydlení v jižním cípu zastavěného území, v prostoru vymezeném ulicemi Svitavská a Masarykova. Z dostupných podkladů nevyplývá potřeba zásadnější revize této koncepce. Změnu tohoto hodnocení proto lze očekávat pouze z úrovně strategie, např. pokud dojde k vyvolání nových potřeb vnějšími vlivy či prozatím neprofilovanými funkčními vazbami (vliv oblasti cestovních apod.).

Preferovaným segmentem využití zastavěného území a krajiny je v podmínkách města Blansko rekreace. Ta je reprezentována plochami a aktivitami individuální rekreace, hromadné rekreace (zejména cestovních) a sportovními aktivitami a ostatními volnočasovými aktivitami. Projektant ÚP Blansko téměř všechny původní plochy sportu a rekreační plochy stabilizoval, v některých polohách pak vymezil nové zastavitelné plochy individuální rekreace a, s odkazem na významnou úlohu města v regionu (Moravský kras), posílil oblast cestovního ruchu návrhem ploch hromadné rekreace v západním kvadrantu části města Blansko – Češkovice a návrhem přestavby části výrobních ploch v západním okraji údolí Punkvy. Změny v koncepci rekreačního využití území se nestaly významným předmětem projednání ÚP Blansko a z tohoto procesu nevyplývají žádné přímé úkoly. Posílení atraktivity území, které je – částečně izolovaně - předmětem zájmu místních obyvatel i návštěvníků města, však bezesporu funkčně souvisí i s plánovanou přestavbou městského centra a opakovaně zmiňovanou nutností významného posílení parkovacích kapacit a lepší provazby individuální a hromadné dopravy.

SWOT analýza – územní rozvoj

Silné stránky	Slabé stránky
– vydaný Územní plán Blansko	– nedostatek pozemků v majetku města
– existence strategického plánu	– geomorfologie území – definuje bez variant možnosti rozvoje s přímou vazbou na centrum města, z toho vyplývající nemožnost dopravního obchvatu města i místa ploch na rozvoj průmyslu
– pozice města s vazbou na město Brno, Boskovice, Černou Horu	– geologie území od neúnosných a nestabilních naplavenin po skalnaté horniny tř. 5 a vyšší
– brána Moravského krasu a Dražanské vrchoviny	
– okolí města je lákadlem pro rozvoj bydlení a rekreace, krásné okolí	
– dostatek kapacitních ploch pro RD v Těchově, Češkovících, Klepačově, Horní Lhotě, Dolní Lhotě a v okrajových polohách k. ú. Blansko	

– dostupné plochy pro rozvoj podnikání ve výrobě a průmyslu nad Starým Blanskem a ve stávajících průmyslových areálech	
--	--

Příležitosti	Ohrožení
– spolupráce se svazky obcí	– nevyřešené majetkoprávní vztahy
– spolupráce s podnikatelskými subjekty	– nedostatek finančních prostředků
– dotační programy	– nevěle obyvatelstva přijímat změny
– spolupráce s dalšími nejmenovanými subjekty	– ekonomická stagnace či pokles
– zapojení veřejnosti	
– konkrétnější spolupráce se sousedními městy	

B. KVALITA ŽIVOTA

B.1 SOCIÁLNÍ SLUŽBY

Komunitní plánování sociálních služeb města Blansko bylo zahájeno v roce 2007 a tvoří obsah dokumentu „Komunitní plán sociálních služeb města Blansko“.

Obsahem samostatného dokumentu „III. Komunitní plán sociálních služeb města Blansko“, který schválilo zastupitelstvo města a který se stal součástí SPRM, je plánování sociálních služeb na území města Blansko a správního obvodu ORP Blansko od 01.01.2013.

B.2 ŠKOLSTVÍ

Vzdělávání ve městě

Zajištění vzdělanosti a výchovy dětí a mládeže představuje klíčový předpoklad pro formování konkurenceschopných lidských zdrojů, umožňujících rozvoj města v budoucnosti.

1. Předškolní vzdělávání

Předškolní vzdělávání ve městě Blansko zajišťuje 5 mateřských škol – samostatných právních subjektů, činnost mateřské školy vykonávají rovněž 2 základní školy. Zřizovatelem všech škol s kapacitou 617 dětí je Město Blansko (viz tabulka č. 17).

Tabulka č. 17: **Počet tříd a dětí v mateřských školách ve školním roce 2011/12**

Název školy	Počet tříd	Počet dětí
Mateřská škola Blansko, Divišova 2a, příspěvková organizace	4 ¹⁾	78
Mateřská škola Blansko, Dvorská 96, příspěvková organizace	6	150
Mateřská škola Blansko, Rodkovského 2a, příspěvková organizace	7	182
Mateřská škola Blansko, Údolní 8, příspěvková organizace	4	104
Mateřská škola Blansko, Těchov 124, příspěvková organizace	1	26
Základní škola a Mateřská škola Blansko, Dvorská 26	2	50
Základní škola a Mateřská škola Blansko, Salmova 17	1	27
Celkem	25	617

Pozn.: ¹⁾z toho 2 třídy pro děti s vadami řeči.

Zdroj: Odbor školství, kultury, mládeže a tělovýchovy MěÚ Blansko.

Předškolní vzdělávání se zajišťuje celkem v 9 budovách:

- MŠ Blansko, Dvorská 96 má odloučené pracoviště na adrese Blansko, Dvorská 30,
- MŠ Blansko, Rodkovského 2a má odloučené pracoviště na adrese Blansko, Rodkovského 2b,
- ZŠ a MŠ Blansko, Salmova 17 vykonává činnost mateřské školy na adrese Blansko, Dolní Lhota 177.

Prostorové a materiální podmínky pro výchovně vzdělávací činnost:

- herny, ložnice,
- zařízení školního stravování plně odpovídající hygienickým požadavkům,
- školní zahrady prostorově i vybavením vyhovující požadavkům na venkovní pobyt dětí, pravidelná obměna herních prvků,
- bazén pro předplavecký výcvik dětí na MŠ Blansko, Údolní 8,
- vypalovací keramická pec na MŠ Blansko, Rodkovského 2a.

Důsledkem vzestupného vývoje počtu narozených dětí na území města od roku 2003 do roku 2009 se stalo plné využití kapacity mateřských škol v posledních třech letech. Další vývoj by však mohl i v našem městě potvrzovat celorepublikovou prognózu o změně charakteru křivky porodnosti.

Tabulka č. 18: **Údaje o počtu narozených dětí na území města (vzhledem k časovému období školního roku jsou údaje uvedeny v intervalu září až srpen)**

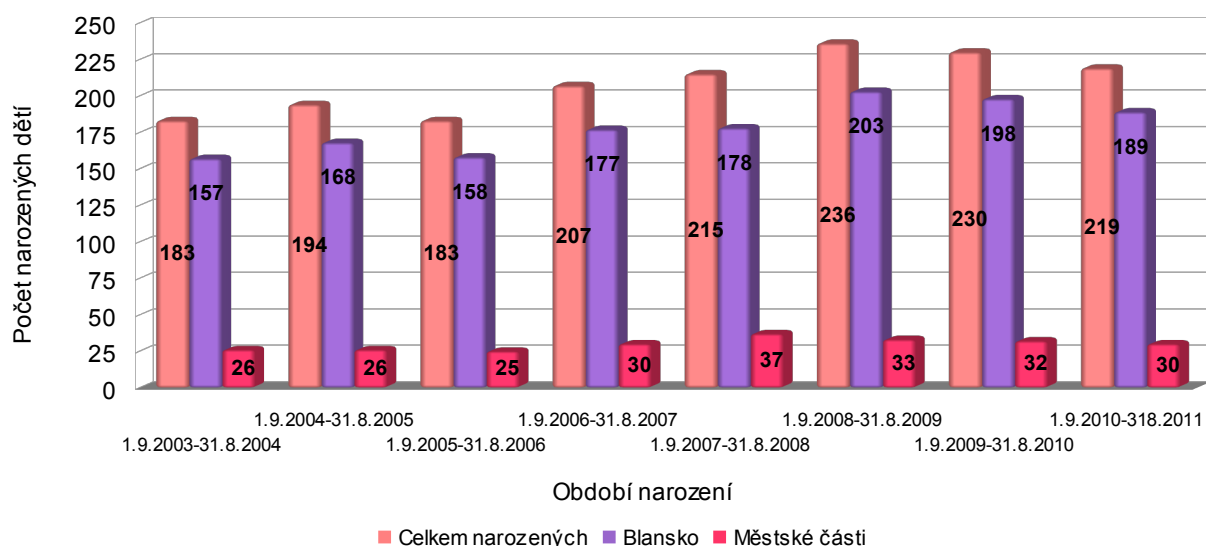
Narozeno v období	Narozeno celkem dětí	Z toho:		Nástup do MŠ ¹⁾ ve školním roce	Nástup do ZŠ ²⁾ ve školním roce
		Blansko	Městské části		
01.09.2003 – 31.08.2004	183	157	26	2007/2008	2010/2011
01.09.2004 – 31.08.2005	194	168	26	2008/2009	2011/2012
01.09.2005 – 31.08.2006	183	158	25	2009/2010	2012/2013
01.09.2006 – 31.08.2007	207	177	30	2010/2011	2013/2014
01.09.2007 – 31.08.2008	215	178	37	2011/2012	2014/2015
01.09.2008 – 31.08.2009	236	203	33	2012/2013	2015/2016
01.09.2009 – 31.08.2010	230	198	32	2013/2014	2016/2017
01.09.2010 – 31.08.2011	219	189	30	2014/2015	2017/2018

Pozn.: ¹⁾ Předškolní vzdělávání se organizuje pro děti ve věku zpravidla od 3 do 6 let.

²⁾ Povinná školní docházka začíná počátkem školního roku, který následuje po dni, kdy dítě dovrší šestého roku věku, pokud mu není povolen odklad. Zákon umožňuje výjimečně přijímat i děti mladší.

Zdroj: Odbor školství, kultury, mládeže a tělovýchovy MěÚ Blansko.

Graf č. 26: Demografický vývoj počtu narozených dětí



Zdroj: Odbor školství, kultury, mládeže a tělovýchovy MěÚ Blansko.

Tabulka č. 19: Údaje o věkovém složení dětí na mateřských školách od školního roku 2009/2010

Školní rok	Dítě v průběhu školního roku dovršilo - dovrší					Celkem
	Více jak 6 let	6 let	5 let	4 let	3 let	
2009/2010	Narozeno před 31.8.2003 děti s odkladem	Narozeno 1.9.2003-31.8.2004	Narozeno 1.9.2004-31.8.2005	Narozeno 1.9.2005-31.8.2006	Narozeno 1.9.2006-31.8.2007	3 až 6 letí
narozeno	160	183	194	183	207	767
zapsáno v MŠ	24	174	179	141	47	541
z toho:jiná obec	0	10	7	4	0	21
% z popul.ročníku	15,0%	89,6%	88,7%	74,9%	22,7%	67,8%
2010/2011	Narozeno před 31.8.2004 děti s odkladem	Narozeno 1.9.2004-31.8.2005	Narozeno 1.9.2005-31.8.2006	Narozeno 1.9.2006-31.8.2007	Narozeno 1.9.2007-31.8.2008	3 až 6 letí
narozeno	183	194	183	207	215	799
zapsáno v MŠ	18	189	164	175	71	599
z toho:jiná obec	2	9	1	6	2	18
% z popul.ročníku	8,7%	92,8%	89,1%	81,6%	32,1%	72,7%
2011/2012	Narozeno před 31.8.2005 děti s odkladem	Narozeno 1.9.2005-31.8.2006	Narozeno 1.9.2006-31.8.2007	Narozeno 1.9.2007-31.8.2008	Narozeno 1.9.2008-31.8.2009	3 až 6 letí
narozeno	194	183	207	215	236	841
zapsáno v MŠ	33	174	200	169	41	584
z toho:jiná obec	1	6	6	3	4	19
% z popul.ročníku	16,5%	91,8%	93,7%	77,2%	15,7%	67,2%

Zdroj: Odbor školství, kultury, mládeže a tělovýchovy MěÚ Blansko.

Z uvedených údajů lze předpokládat, že po dobu nejméně tří let bude poptávka po vzdělávání dětí

v mateřské škole převyšovat nabídku. Reálným projevem tohoto stavu může být snižující se počet přijatých dětí především v kategorii tříletých. Opatření města, spočívající v navýšení kapacity pro předškolní vzdělávání vybudováním dvou tříd mateřské školy (50 míst) ve dvorním objektu ZŠ Blansko, Dvorská 26 v roce 2009 a schválení navýšení kapacity MŠ Blansko, Dvorská 96 o 12 míst od 01.11.2012, však lze považovat s ohledem na měnící se charakter křivky porodnosti za dostatečné.

2. Základní vzdělávání

Město Blansko je zřizovatelem čtyř plně organizovaných základních škol, které zajišťují podmínky pro plnění povinné školní docházky dětí s trvalým pobytem na jeho území i dětí s místem trvalého pobytu v jiných obcích.

- Základní škola Blansko, Erbenova 13,
- Základní škola a Mateřská škola Blansko, Dvorská 26,
- Základní škola Tomáše Garrigua Masaryka Blansko, Rodkovského 2,
- Základní škola a Mateřská škola Blansko, Salmova 17; činnost základní školy vykonává i na adrese Blansko, Dolní Lhota 87.

Tabulka č. 20: **Údaje o počtu tříd a žáků od školního roku 2008/2009 + vykonávané činnosti podle zřizovací listiny**

Základní škola – vykonávaná činnost podle zřizovací listiny	Školní rok			
	2008/2009	2009/2010	2010/2011	2011/2012
ZŠ a MŠ Blansko, Dvorská 26: základní škola, mateřská škola, školní družina, školní stravování				
1. stupeň: počet tříd: počet žáků:	8	8	8	9
	146	148	149	159
2. stupeň: počet tříd: počet žáků:	6	6	6	5
	121	110	108	96
Celkem: počet tříd: počet žáků:	14	14	14	14
	267	258	257	255
ZŠ Blansko, Erbenova 13: základní škola, školní družina, školní stravování				
1. stupeň: počet tříd: počet žáků:	10	10	9	9
	196	188	167	175
2. stupeň: počet tříd: počet žáků:	8	8	8	7
	193	180	180	164
Celkem: počet tříd: počet žáků:	18	18	17	16
	389	368	347	339
ZŠ T.G.M Blansko, Rodkovského 2: základní škola, školní družina, školní stravování				
1. stupeň: počet tříd: počet žáků:	12	13	15	15
	260	289	335	327
2. stupeň: počet tříd: počet žáků:	8	8	8	8
	178	173	169	164
Celkem: počet tříd: počet žáků:	20	21	23	23
	438	462	504	491
ZŠ a MŠ Blansko, Salmova 17: základní škola, mateřská škola, školní družina, školní stravování				
1. stupeň: počet tříd:	10	11	11	11

počet žáků:	205	181	186	183
2. stupeň: počet tříd:	9	8	7	7
počet žáků:	182	166	147	136
Celkem: počet tříd:	19	19	18	18
počet žáků:	387	347	333	319
Základní školy Blansko celkem:				
1. stupeň: počet tříd:	40	42	43	44
počet žáků:	807	806	837	844
2. stupeň: počet tříd:	31	30	29	27
počet žáků:	674	629	604	560
Celkem: počet tříd:	71	72	72	71
počet žáků:	1 481	1 435	1 441	1 404

Zdroj: Odbor školství, kultury, mládeže a tělovýchovy MěÚ Blansko.

Snižování počtu žáků na 2. stupni ovlivňuje především postupné ukončování plnění povinné školní docházky populačně silnějších ročníků. Protože Gymnázium Blansko otevíralo až do školního roku 2011/12 každoročně dvě třídy osmiletého gymnázia, má na tomto stavu výrazný podíl i vysoký počet žáků odcházejících po ukončení 5. ročníku na uvedený obor gymnaziálního vzdělávání.

Tabulka č. 21: **Údaje o počtu žáků, kteří odešli po ukončení 5. ročníku na 8-leté gymnázium ve školních letech 2006/2007 – 2010/2011**

Škola	Školní rok					Celkem za období
	2006/2007	2007/2008	2008/2009	2009/2010	2010/2011	
ZŠ a MŠ Blansko, Dvorská 26						
Počet žáků 5. ročníku	36	25	35	35	22	153
Odešlo na 8-leté gymnázium	5	5	6	6	5	27
% z populačního ročníku	13,9%	20,0%	17,1%	17,1%	22,7%	17,6%
ZŠ Blansko, Erbenova						
Počet žáků 5. ročníku	54	56	42	52	32	236
Odešlo na 8-leté gymnázium	5	11	4	4	5	29
% z populačního ročníku	9,3%	19,6%	9,5%	7,7%	15,6%	12,3%
ZŠ T.G.M. Blansko, Rodkovského 2						
Počet žáků 5. ročníku	60	46	46	48	78	278
Odešlo na 8-leté gymnázium	14	14	5	10	19	62
% z populačního ročníku	23,3%	30,4%	10,9%	20,8%	24,4%	22,3%
ZŠ a MŠ Blansko, Salmova 17						
Počet žáků 5. ročníku	63	54	53	33	43	246
Odešlo na 8-leté gymnázium	14	11	15	9	6	55
% z populačního ročníku	22,2%	20,4%	28,3%	27,3%	14,0%	22,4%
Základní školy Blansko celkem						
Počet žáků 5. ročníku	213	181	176	168	175	913
Odešlo na 8-leté gymnázium	38	41	30	29	35	173

% z populačního ročníku	17,8%	22,7%	17,1%	17,3%	20,0%	18,9%
-------------------------	-------	-------	-------	-------	-------	-------

Zdroj: Odbor školství, kultury, mládeže a tělovýchovy MěÚ Blansko.

Prostorové a materiální podmínky pro výchovně vzdělávací činnost a mimoškolní aktivity:

Tabulka č. 22: **Prostorové a materiální podmínky pro výchovně vzdělávací činnost a mimoškolní aktivity**

	ZŠ a MŠ Blansko, Dvorská 26	ZŠ Blansko, Erbenova 13	ZŠ T.G.M. Blansko, Rodkovského 2	ZŠ a MŠ Blansko, Salmova 17
Kmenové učebny	20	17	22	18
Odborné učebny	11	9	7	13
Odborné - kmenové	0	0	1	0
Školní družina	3 oddělení	3 oddělení	4 oddělení	4 oddělení
Školní stravování	ano	ano	ano	ano
Víceúčelové hřiště	ano	ano	ano	ano
Tělocvična	2	1	2	3
Podmínky pro výuku tělesně postiž. žáků	ano	ne	ne	ne
Výškově stavitelný žákovský nábytek	ano	ano	ano	ano

Zdroj: Odbor školství, kultury, mládeže a tělovýchovy MěÚ Blansko.

Tabulka č. 23: **Odborné učebny**

Škola	Název odborné učebny
ZŠ a MŠ Blansko, Dvorská 26	Počítačová (2x), jazyková, přírodopis, fyzikálně-chemická, hudebna (2x), multimediální, cvičný byt, kovodílna, dřevodílna
ZŠ Blansko, Erbenova 13	Fyzika, chemie, hudebna, výpočetní technika (2x), jazyková (2x), pracovní činnosti (2x); venkovní přírodopisná
ZŠ T.G.M. Blansko, Rodkovského 2	Jazyková (3x), výpočetní technika, pracovní činnosti, cvičný byt, multimediální, fyzikálně-chemická (slouží i jako kmenová učebna); venkovní přírodopisná
ZŠ a MŠ Blansko, Salmova 17	Jazyková (3x), výpočetní technika (2x), infocentrum, multimediální, výtvarná výchova, hudebna, fyzika, přírodopis, cvičný byt, pracovní činnosti; venkovní přírodopisná

Zdroj: Odbor školství, kultury, mládeže a tělovýchovy MěÚ Blansko.

Dostatečné prostory a požadavkům praxe odpovídající vybavení blanenských základních škol zaručují zajištění nadstandardních podmínek pro plnění povinné školní docházky i mimoškolních aktivit ve výhledu několika roků. Finanční prostředky vyčleněné v rozpočtu zřizovatele na opravy a údržbu školních budov se především investují do snižování energetické náročnosti jejich provozu.

Kapacitní možnosti dávají předpoklad k uspokojení poptávky po základním vzdělávání v důsledku nástupu populačně silnějších ročníků do základních škol včetně zvýšené poptávky po případné další bytové výstavbě v plánovaných lokalitách.

Z dostupných údajů o počtu narozených dětí a za použití dalších parametrů byla zpracována predikce možného vývoje počtu žáků v blanenských základních školách do školního roku 2017/2018. Z tohoto modelu vychází, že v uvedeném školním roce by počet žáků na blanenských základních školách mohl být vyšší o cca 28% proti současnému stavu.

Použité parametry modelu:

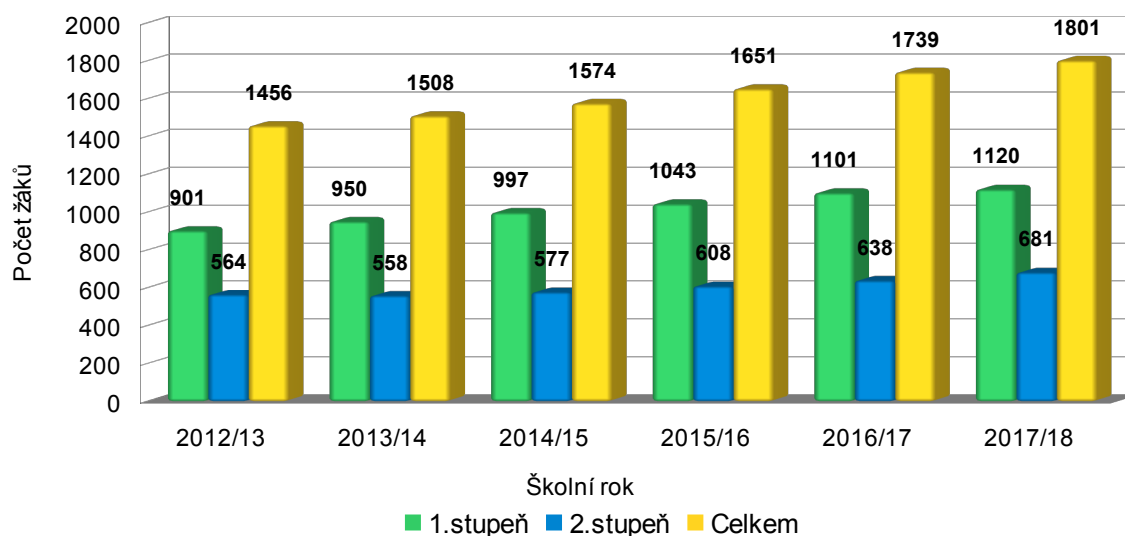
Údaje o počtu narozených dětí na území města Blansko, procentuální podíl z počtu narozených dětí skutečně nastupujících k plnění povinné školní docházky, odklady plnění povinné docházky, děti s místem trvalého pobytu v jiné obci nastupující k plnění povinné školní docházky na blanenské základní školy, odchody žáků na víceletá gymnázia, nástup žáků s místem trvalého pobytu v jiné obci do 5. a 6. ročníku základních škol v Blansku.

Tabulka č. 24: **Predikce možného vývoje počtu žáků v základních školách**

Školní rok	Počet žáků		
	1. stupeň	2. stupeň	Celkem
2012/2013	901	564	1 465
2013/2014	950	558	1 508
2014/2015	997	577	1 574
2015/2016	1 043	608	1 651
2016/2017	1 101	638	1 739
2017/2018	1 120	681	1 801

Zdroj: Odbor školství, kultury, mládeže a tělovýchovy MěÚ Blansko.

Graf č. 27: **Možný vývoj počtu žáků v základních školách**



Zdroj: Vlastní zpracování

Základní školy jiných zřizovatelů

Základní škola, Blansko, Nad Čertovkou 17:

Plně organizovaná základní škola s 1.-9. ročníkem poskytuje základní vzdělání pro žáky s lehkým mentálním postižením z Blanska a blízkých i vzdálenějších obcí. Disponuje školní družinou a zařízením školního stravování.

Zřizovatel: Jihomoravský kraj.

Základní škola speciální, Blansko, Žižkova 27:

Ve škole se vzdělávají žáci smíšených ročníků v jedné třídě základní školy praktické a v pěti třídách základní školy speciální. Škola má internát s týdenním provozem pro 11 žáků, školní družinu, speciálně pedagogické centrum a zařízení školního stravování. Představuje školu

s nadregionální působností.
Zřizovatel: Jihomoravský kraj.

3. Základní umělecké vzdělávání

Poskytuje základy vzdělávání v jednotlivých uměleckých oborech v prostorách základních uměleckých škol.

Základní umělecká škola Blansko, Zámek 3:

Obory:

- hudební: klávesové, smyčcové, dechové, bicí a lidové nástroje, zpěv, technika zvukového záznamu,
- taneční: klasický, moderní a lidový tanec, step,
- výtvarný: kresba, grafika, malba, plastika, keramika, výtvarná kultura,
- literárně – dramatický: recitace, herectví, muzikálové herectví.

Soubory:

Kaštánci, Cimbálová muzika, Taneční orchestr, Školní kytarový orchestr.

Zřizovatel: Jihomoravský kraj.

Soukromá základní umělecká škola Blansko spol. s r. o., Hybešova 1:

Obory:

- syntetický: zajišťuje výběr neoptimálnějšího směru dalšího vzdělávání žáků v umělecké oblasti,
- hudební: klávesové, smyčcové, dechové, bicí a lidové nástroje, sólový a sborový zpěv,
- taneční: klasický, současný, lidový a společenský tanec, tap dance, disco, hip-hop, break,
- výtvarný: kresba, grafika, malba, dekorativní činnost, keramika, modelování,
- literárně – dramatický.

Soubory:

Tap dance studio Blansko – stepařský tým, Star dance studio Blansko – společenské tance, folklorní soubory Drahan a Drahánek s cimbálovou muzikou Drahan, AD'S crew – hip-hop, break. Flautino – soubor hráčů na zobcové flétny.

Zřizovatel: soukromý sektor.

4. Střední vzdělávání

Gymnázium, Blansko, Seifertova 13:

Poskytuje střední vzdělání s maturitní zkouškou v osmiletém nebo čtyřletém vzdělávacím programu. V rámci optimalizace středního školství v Jihomoravském kraji dojde od školního roku 2012/13 ke změně v organizační struktuře přijímaných žáků do 1. ročníku – dosavadní model 2 třídy osmiletého gymnázia a 1 třída čtyřletého gymnázia se změní v model opačný. Škola disponuje zařízením školního stravování.

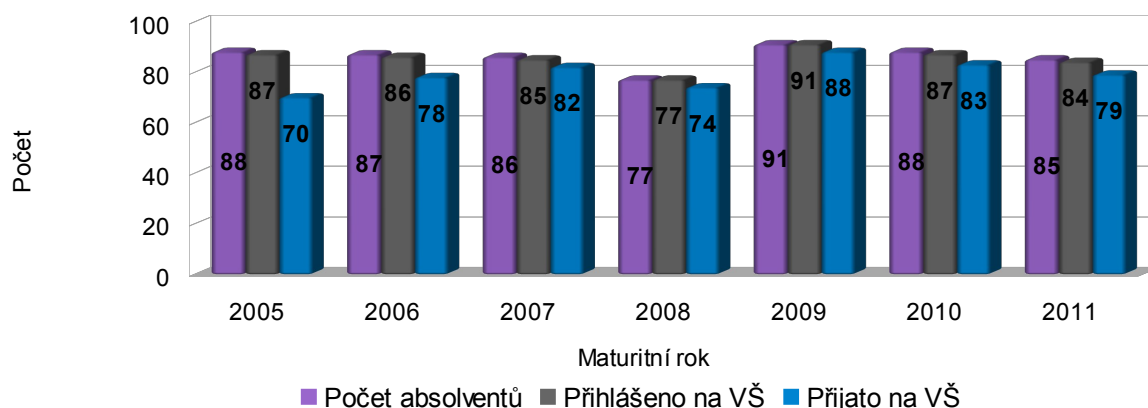
Zřizovatel: Jihomoravský kraj.

Tabulka č. 25: Údaje o počtu absolventů a přihlášených ke studiu na vysokých školách

Maturitní rok	Počet absolventů	Podalo přihlášku na VŠ	Přijato na VŠ	V % z počtu absolventů	V % z podaných přihlášek
2005	88	87	70	79,5%	80,5%
2006	87	86	78	89,7%	90,7%
2007	86	85	82	95,3%	96,5%
2008	77	77	74	96,1%	96,1%
2009	91	91	88	96,7%	96,7%
2010	88	87	83	94,3%	95,4%
2011	85	84	79	92,9%	94,0%

Zdroj: Výroční zpráva Gymnázia Blansko za školní rok 2010/2011.

Graf č. 28: **Počet absolventů, přihlášení a přijatí ke studiu na vysoké škole**



Zdroj: Výroční zpráva Gymnázia Blansko za školní rok 2010/2011.

Obchodní akademie a Střední zdravotnická škola, Blansko, Nad Čertovkou 18:

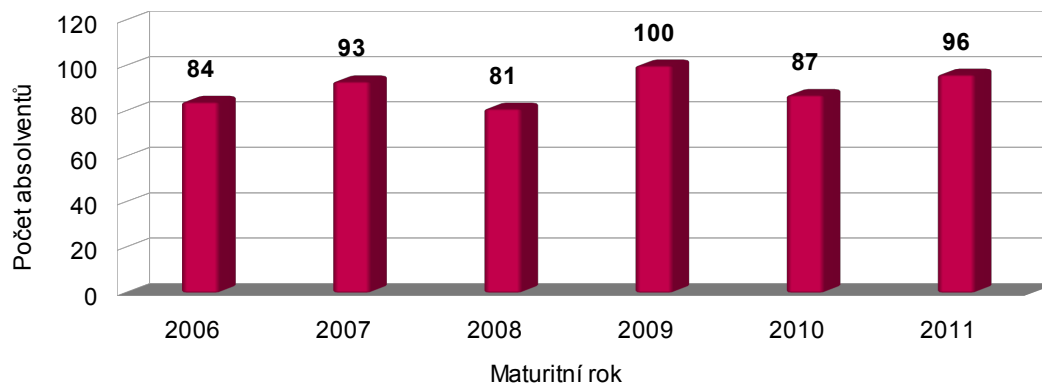
Poskytuje střední vzdělání s maturitní zkouškou ve studijních oborech:

- ekonomické lyceum: 4-letý obor ekonomického směru,
- obchodní akademie: 4-letý obor ekonomického směru,
- zdravotnický asistent: 4-letý obor zařazený do kategorie oborů ošetřovatelství.

Škola byla v roce 2011 třetí nejlepší střední odbornou školou v Jihomoravském kraji ve společné části maturitní zkoušky. Zapojena je do řady tuzemských i zahraničních projektů, spolupracuje s Masarykovou a Mendelovou univerzitou. Sídlí v nové moderně vybavené budově s tělocvičnou a venkovním víceúčelovým hřištěm, na škole se může vzdělávat až 370 žáků. Škola má zařízení školního stravování a od roku 2009 Studentské informační centrum, které poskytuje studentům zázemí k jejich aktivnímu vzdělávání.

Zřizovatel: Jihomoravský kraj.

Graf č. 29: **Počet absolventů**



Pozn.: Absolventi Ekonomického lycea až od r. 2009.

Zdroj: Obchodní akademie a Střední zdravotnická škola Blansko.

Střední odborná škola a Střední odborné učiliště, Blansko, Bezručova 33:

Vzdělávací nabídka:

- programátor CNC strojů: střední vzdělání s maturitní zkouškou, délka studia 4 roky,
- informační technologie v elektrotechnice: střední vzdělání s maturitní zkouškou, délka studia 4 roky,
- nástrojař moderních technologií: střední vzdělání s výučním listem, délka studia 3 roky,
- elektromechanik: střední vzdělání s výučním listem, délka studia 3 roky,

- elektrikář – silnoproud: střední vzdělání s výučním listem, délka studia 3 roky,
- kuchař – číšník: střední vzdělání s výučním listem, délka studia 3 roky,
- provozní elektrotechnika: dvouleté denní nástavbové studium pro uchazeče, kteří získali střední vzdělání s výučním listem,
- provozní technika: dvouleté denní nástavbové studium pro uchazeče, kteří získali střední vzdělání s výučním listem,
- gastronomie: tříleté dálkové nástavbové studium pro uchazeče, kteří získali střední vzdělání s výučním listem.

Venkovní prostory budovy se v roce 2011 dočkaly kompletní rekonstrukce (zateplení, výměna otvorových prvků, fasáda). Škola má Domov mládeže pro 60 ubytovaných a zařízení školního stravování. Pro praktickou výuku slouží moderní dílny a školní restaurace. Škola spolupracuje s řadou firem z oblasti strojírenství, elektrotechniky a gastronomie. Pravidelně se zapojuje do projektů EU.

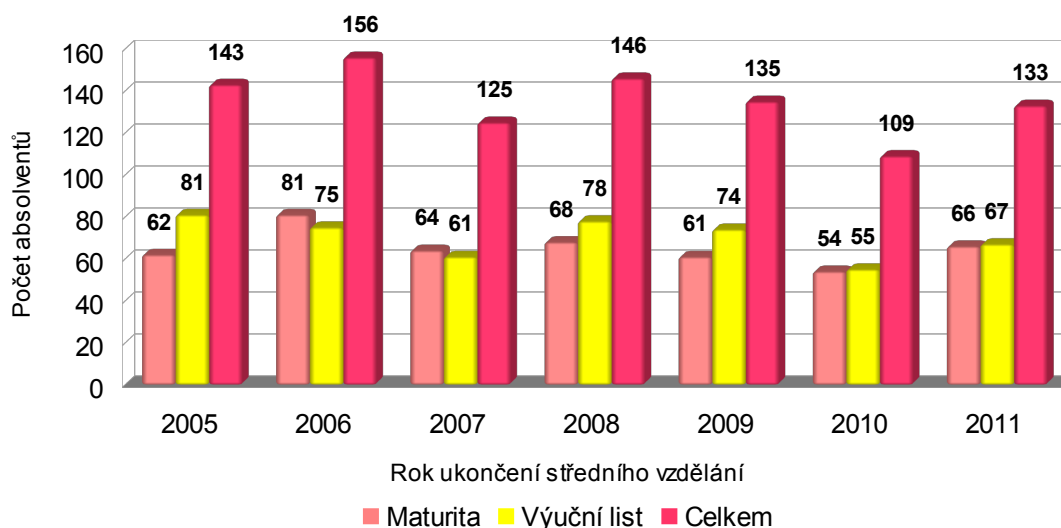
Zřizovatel: Jihomoravský kraj.

Tabulka č. 26: **Údaje o počtu absolventů**

Rok ukončení středního vzdělání	Počet absolventů středního vzdělání		
	s maturitní zkouškou	s výučním listem	celkem
2005	62	81	143
2006	81	75	156
2007	64	61	125
2008	68	78	146
2009	61	74	135
2010	54	55	109
2011	66	67	133

Zdroj: Střední odborná škola a Střední odborné učiliště Blansko.

Graf č. 30: **Počet absolventů**



Zdroj: Střední odborná škola a Střední odborné učiliště Blansko.

Střední škola gastronomická, s. r. o., Blansko, Masarykova 12:

Vzdělávací nabídka:

- cestovní ruch: střední vzdělání s maturitní zkouškou, délka studia 4 roky – první absolventi

2013,

- barman - sommelier: střední vzdělání s výučním listem, délka studia 3 roky – první absolventi 2014,
- kuchař – číšník: střední vzdělání s výučním listem, délka studia 3 roky,
- gastronomický management: dvouleté denní nástavbové studium pro uchazeče, kteří získali střední vzdělání s výučním listem.

Mezi významné aktivity školy patří kompletní příprava rautů a každoroční pořádání barmanské soutěže Amundsen cup. Žákům nabízí odborné stáže na různých místech ČR i v Evropě.

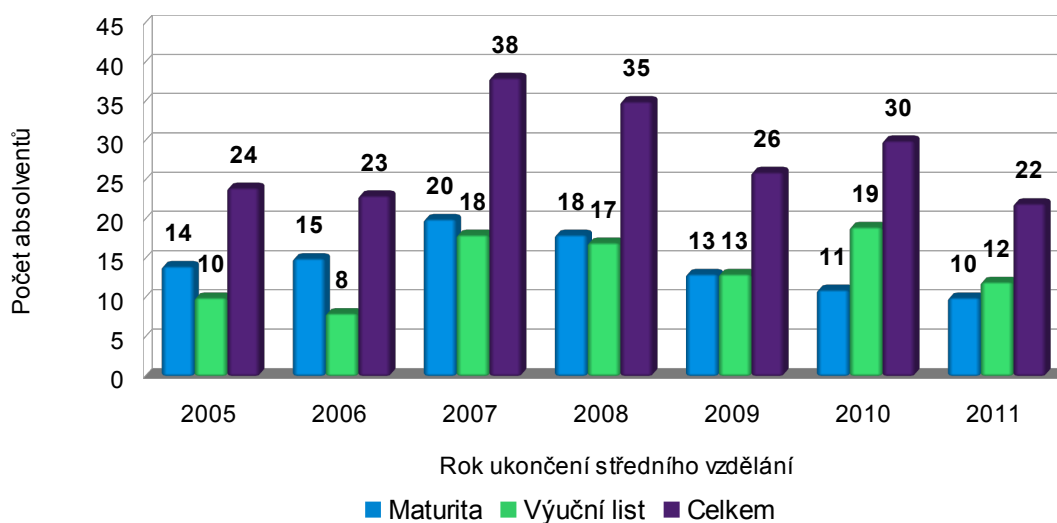
Zřizovatel: soukromý sektor.

Tabulka č. 27: Údaje o počtu absolventů

Rok ukončení středního vzdělání	Počet absolventů středního vzdělání		
	s maturitní zkouškou	s výučním listem	celkem
2005	14	10	24
2006	15	8	23
2007	20	18	38
2008	18	17	35
2009	13	13	26
2010	11	19	30
2011	10	12	22

Zdroj: Střední škola gastronomická, s. r. o. Blansko.

Graf č. 31: Počet absolventů



Zdroj: Střední škola gastronomická, s. r. o. Blansko.

Střední školy Blansko celkem

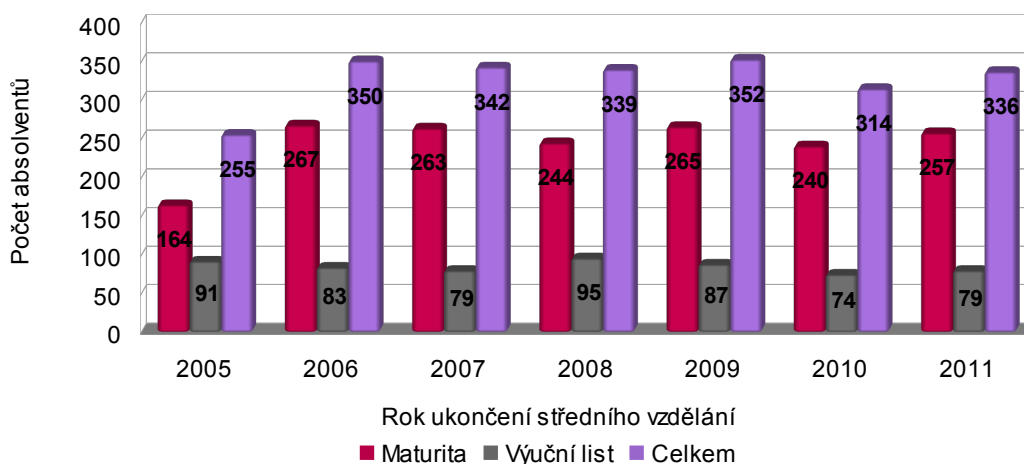
Tabulka č. 28: **Údaje o počtu absolventů středních škol v Blansku celkem**

Rok ukončení středního vzdělání	Počet absolventů středního vzdělání		
	s maturitní zkouškou	s výučním listem	celkem
2005	164	91	255
2006	267	83	350
2007	263	79	342
2008	244	95	339
2009	265	87	352
2010	240	74	314
2011	257	79	336

Pozn.: Rok 2005 bez absolventů OA a SZŠ Blansko.

Zdroj: Střední školy v Blansku.

Graf č. 32: **Počet absolventů středních škol v Blansku celkem**



Zdroj: Střední školy v Blansku, vlastní zpracování.

Absolventi středního vzdělání s výučním listem představují v součtu ve sledovaném období pouze 24% z celkového počtu všech absolventů. Nabízí se otázka, zda jde o dostatečnou nabídku pro potřeby trhu práce. Její aktuálnost se zvýrazní při rozboru oborového zaměření absolventů středního vzdělání s výučním listem v kontextu se zaměřením firem působících na území města a v jeho blízkém okolí.

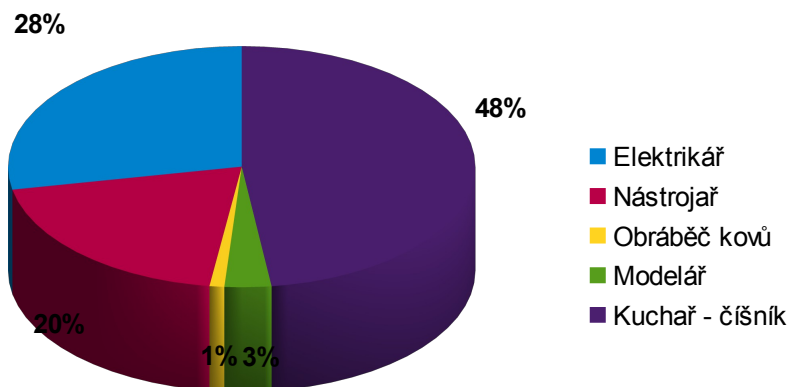
Tabulka č. 29: **Počet absolventů středního vzdělání s výučním listem podle oborů**

Rok ukončení	Počet absolventů středního vzdělání s výučním listem v oboru				
	Elektrikář	Nástrojař	Obráběč kovů	Modelář	Kuchař - číšník
2005	27	13	3	11	37
2006	32	13	1	-	37
2007	20	5	1	8	45
2008	32	16	-	-	47
2009	19	28	-	-	40

2010	15	21	1	-	37
2011	20	20	-	-	39

Zdroj: Střední školy v Blansku.

Graf č. 33: **Počet absolventů středního vzdělání s výučním listem podle oborů za období 2005-2011**



Zdroj: Střední školy v Blansku, vlastní zpracování.

5. Školská zařízení

a) Školské poradenské zařízení

Oblastní pedagogicko–psychologická poradna Vyškov – pracoviště Blansko, Nad Čertovkou 17:

Zajišťuje pro děti, žáky a studenty a jejich zákonné zástupce, pro školy a školská zařízení tyto služby:

- psychologická péče,
- speciálně – pedagogická péče,
- prevence sociálně – patologických jevů,
- reedukační programy formou individuální nebo skupinové terapie.

Zřizovatel: Jihomoravský kraj.

b) Školské zařízení pro zájmové vzdělávání

Dům dětí a mládeže, Blansko, Údolní 2:

Jako středisko volného času zajišťuje různými formami pro děti, žáky, studenty a další osoby zájmové vzdělávání v širokém spektru oblastí včetně táborové činnosti a dalších činností spojených s pobytem účastníků mimo město Blansko. Odloučené pracoviště má v Rájci–Jestřebí, v Karolíně je táborová základna. Služby poskytuje i v dalších obcích (např. Adamov, Černá Hora, Jedovnice, Sloup). Na základě pověření zřizovatele organizačně zajišťuje okresní kola některých soutěží MŠMT.

Zřizovatel: Jihomoravský kraj.

6. Další vzdělávací instituce

Na území města Blansko působí další vzdělávací instituce zaměřené především na nabídku jazykového vzdělávání – např.: English Studio Alan Windsor, Experience jazykové vzdělávací centrum, PaedDr. Emil Holeš, Lingua Centrum H.E., s. r. o.

7. Vzdělávání cizinců

Výrazným jevem několika posledních let se stal významný nárůst počtu začleňovaných dětí cizích státních příslušníků, především dětí z Mongolska, do předškolního a základního vzdělávání blanenských škol. Ve školním roce 2011/12 plní povinnou školní docházku v základních školách 72 dětí cizích státních příslušníků, což je 5,1% z celkového počtu žáků. Z toho je 50 dětí mongolské národnosti (69,4% z celkového počtu cizinců). Školy proto musí reagovat na skutečnost, že vedle majoritní populace žáků, jejichž vzdělávání probíhá zažitými formami, jsou ve třídách i žáci, jejichž vzdělávací potřeby jsou specifické.

SWOT analýza - školství

Silné stránky	Slabé stránky
– dostatečná síť mateřských a základních škol	– přechodně nedostatečná kapacita pro zajištění poptávky po předškolním vzdělávání
– dostatečné prostory a současným požadavkům praxe odpovídající vybavení mateřských a základních škol	– nerespektování školských obvodů spádových škol při zápisu do 1. ročníku základního vzdělávání
– místostarosta – garant za oblast školství, existence samostatného odborného útvaru ve struktuře městského úřadu	– absence systematického využití zázemí základních škol v době po skončení vzdělávací činnosti a mimoškolních aktivit
– příznivá predikce vývoje počtu žáků v základních školách	– stavebně technický stav některých školních budov, který bude vyžadovat finanční prostředky na velké opravy a rekonstrukce
– schopnost uspokojit poptávku po základním vzdělávání	– koordinace přístupu ke vzdělávání dětí cizích státních příslušníků a dětí a žáků se speciálními vzdělávacími potřebami
– realizace akcí v oblasti oprav a údržby škol zaměřených na snižování energetické náročnosti jejich provozu	– struktura absolventů středního vzdělání neodpovídá průmyslové tradici města a potřebám místních firem
– zajištění jednotného dodavatele elektrické energie pro všechny školské subjekty, pronájem kotelen škol odborné firmě	

Příležitosti	Ohrožení
– využití zázemí základních škol pro komunitní činnost	– nárůst zatížení rozpočtu města v oblasti školství
– dle požadavků a vývoje další postupné zkvalitňování materiálního vybavení a technického stavu škol	– zvyšující se podíl duplicitních žádostí o přijetí dětí k předškolnímu vzdělávání
– zřízení přípravné třídy základní školy	– převis poptávky po zajištění plnění povinné školní docházky nad kapacitními možnostmi ZŠ T.G.M. Blansko
– využití vyhlášených dotačních programů pro spolufinancování aktuálních potřeb v oblasti školství	– rozšíření sociálně patologických jevů mezi dětmi a mládeží
– v rámci optimalizace středního školství řešit provázanost oborové nabídky s potřebami trhu práce	– reforma financování regionálního školství

– vyšší využití vazeb se zahraničními partnerskými městy	– dostupnost nabídky středního vzdělání v krajském městě Brno
--	---

B.3 ZDRAVOTNICTVÍ

Analýza stavu

Přednemocniční neodkladná péče:

Přednemocniční neodkladnou péči zajišťuje Zdravotnická záchranná služba Jihomoravského kraje, výjezdovým stanovištěm Blansko (dále také jen „ZZS“). Organizaci jednotlivých zásahů koordinuje operační středisko v Brně na lince 155.

Trvá smlouva s Jihomoravským krajem o poskytování lékařské služby první pomoci (dále také jen „LSPP“) pro dospělé ve všední dny od 17:00 do 22:00 hodin, v soboty, neděle a svátky v době od 08:00 do 20:00 hodin s tím, že LSPP dětskou a ohledání zemřelých organizuje a má hrazenu Nemocnice Boskovice, s. r. o., LSPP pro dospělé se provádí v areálu Nemocnice Blansko.

Stomatologickou LSPP o víkendech zajišťují zubní lékaři ve svých ambulancích podle rozpisu na půlroční období.

Lékařenskou službu první pomoci garantuje nemocniční lékárna v nezměněném rozsahu v návaznosti na provoz LSPP dospělých. V případě nutných uzavírek (inventarizace) zabezpečuje náhradní prodej lékárna Dr. Max v Blansku na ulici Seifertova.

Nemocnice Blansko v roce 2010 v souladu s požadavky Krajského úřadu Jihomoravského kraje dopracovala svůj plán krizové připravenosti ve všech oblastech.

Primární zdravotní péče:

Zdravotní péči poskytují v privátních ambulancích praktičtí lékaři pro dospělé, praktičtí lékaři pro děti a dorost, odborní gynekologové a stomatologové, dále ambulantní specialisté v samostatných ambulancích privátních lékařů nebo odborných ambulancích Nemocnice Blansko. Lékaři uvedenou zdravotní péči poskytují občanům spádové oblasti v odpovídající kvalitě a dostupnosti.

Nemocniční péče:

Nemocnice Blansko poskytuje zdravotní péči v přesně definovaném rozsahu, vymezeném rozhodnutím ministra zdravotnictví ČR o kategorizaci zdravotnického zařízení kategorie „B“ a dále smluvními podmínkami se všemi zdravotními pojišťovnami, a pokračuje tak v naplňování svých základních zdravotních programů.

Lůžkový fond nemocnice se skládá v současné době z oborů:

Interna, plicní, kožní	65 lůžek standard (společný lůžkový fond) + 7 lůžek JIP
Neurologie	30 lůžek standard + 5 lůžek JIP
Rehabilitace	30 lůžek standard
Nukleární medicína	13 lůžek standard
Následná péče	30 lůžek

JIP interního oddělení umožňuje ve špičkových podmínkách zajišťovat zdravotní péči na sedmi lůžkách pro pacienty s interní diagnózou či v těch případech, kdy sice došlo k hospitalizaci pacienta s diagnózou jinou (především neurologickou), ale musí být zajištěn pro souběžné interní komplikace. Na JIP interního oddělení se rovněž hospitalizují a léčí pacienti se selháním renálních funkcí, a to s ohledem na poskytování péče v rámci hemodialyzačního střediska a nefrologické ambulance – pro oblast Blanenska i Boskovicka.

V roce 2011 stávající situaci výrazně ovlivnilo otevření konkurenční soukromé hemodialýzy v areálu Nemocnice Boskovice s. r. o. I v těchto složitých podmínkách se daří udržet počet pacientů a výkonnost narůstá se zvyšujícím se podílem ekonomicky výhodných hemodiafiltrací.

Jedním z nosných programů se stal cerebrovaskulární program rozvíjený na neurologickém oddělení. Základní článek představuje iktová jednotka o pěti intenzivních lůžkách. V rámci celostátního programu „Péče o pacienty s cerebrovaskulárním onemocněním“ se uchází o zařazení mezi tzv. „Iktová centra II. typu“.

Nemocnice Blansko zajišťuje nepřetržitou chirurgickou pohotovostní službu spojenou s konziliární službou pro jednotlivá oddělení nemocnice. V lednu se po několikaleté intenzivní přípravě otevřelo oddělení jednodenní péče na lůžku v oborech chirurgie a ortopedie. Oddělení provádí kromě běžných operací lokalizovaných onemocnění kůže a podkoží zejména operace křečových žil včetně moderního postupu pomocí radiofrekvenční ablace, operace kýl a operace laparoskopické. Samostatnou kapitolou se stal program operací prsu v návaznosti na pracoviště mamárního screeningu ve spolupráci s oddělením nukleární medicíny, která umožňuje provádět tzv. radiačně navigovanou chirurgii. V rámci onkologické problematiky nemocnice navázala úzkou spolupráci s odborníky z MOÚ Brno. V průběhu roku 2011 došlo k uzavření smlouvy s plastickým chirurgem za účelem provádění operací v jeho oboru. Ortopedická operativa se soustředí zejména na výkony artroskopické včetně složitých rekonstrukcí a dále na operace v oblasti ruky a nohy. Nezbytný předpoklad provozování tohoto typu péče představuje smlouva o navazující spolupráci s nemocnicí, která disponuje klasickým lůžkovým chirurgickým oddělením, kam lze přeložit pacienty s komplikacemi nebo s nutností delší hospitalizace. Nemocnice Blansko zmíněnou smlouvu uzavřela s Vojenskou nemocnicí v Brně, kam přednostně odesílá pacienty, které nelze ošetřit v programu jednodenní chirurgie. S regionální Nemocnicí Boskovice, s. r. o. se smlouvu uzavřít nepodařilo.

Na základě kladného stanoviska Komise Ministerstva zdravotnictví ČR pro screening nádorů prsu získalo RDG oddělení Nemocnice Blansko akreditaci pro pokračování mamografického screeningu do konce roku 2013. Oddělení nukleární medicíny zavedlo do běžné praxe metodiku detekce tzv. sentinelové uzliny, což má zásadní význam pro provozování radiačně navigované chirurgie. Oddělení klinických laboratoří provádí široké spektrum biochemických, hematologických a imunologických vyšetření, jejichž kvalitu zajišťují systémy interních i externích kontrol. Kvalitu a bezpečnost práce laboratoře v roce 2011 ocenil externí audit udělením certifikátu kvality NASKL.

V roce 2011 došlo v souvislosti s restrukturalizačními procesy k uzavření lůžkové části kožního oddělení a následně nemocnice zahájila jeho přestavbu na kožní stacionář. Tato forma péče umožní rozšířit spektrum nabídky zejména o léčbu psoriázy a ekzémů. K náběhu plného provozu stacionáře došlo v polovině roku 2012. V případě nutnosti se pacienti s kožními diagnózami podrobují hospitalizaci v rámci lůžkového fondu nemocnice. Trvá důraz na rozvoj programu placených služeb.

Největším úspěchem celé nemocnice se v roce 2011 stalo listopadové splnění auditu a získání akreditace podle Sjednocené akreditační komise, což představuje vyšší stupeň sledování kvality práce a zejména bezpečnosti pacientů. Zmíněné ocenění zatím získaly pouze tři nemocnice Jihomoravského kraje.

Nemocnice Blansko v prosinci 2011 úspěšně obhájila certifikát kvality dle ISO 9001:2001 pro všechna pracoviště nemocnice a získala jej nově pro pracoviště jednodenní péče na lůžku. Zároveň obhájila certifikát HCCP kritických bodů pro podmínky stravovacího provozu. Celá Nemocnice Blansko tedy má platný certifikát vysoké kvality své práce.

SWOT analýza - zdravotnictví

Silné stránky	Slabé stránky
– rozvíjející se programy v Nemocnici Blansko v rámci diagnostiky a léčby	– postavení Nemocnice Blansko jako nemocnice „neúplné“
– integrovaný záchranný systém	– iktová jednotka neurologického oddělení dosud nemá statut Iktového centra II. typu.

– zdravé hospodaření Nemocnice Blansko	
– schopnost velmi rychlé a komplexní diagnostiky a léčby	
– rozvoj chirurgických oborů v rámci programu Jednodenní péče	
– kompletní digitalizace Nemocnice Blansko	
– pracoviště mamografického screeningu	
– nabídka komplexní ambulantní péče	
– zabezpečení služeb první pomoci (též lékárenská služba)	
– akreditace Nemocnice Blansko SAK, certifikát kvality dle ISO 9001:2001, Certifikace HCCP	

Příležitosti	Ohrožení
– upevnění postavení Nemocnice Blansko v síti zdravotnických zařízení JMK	– nejasný časový horizont a obsah předpokládaných reforem ve zdravotnictví
– přehodnocení další koncepce rozvoje IT	– časté změny legislativních norem s nutností preference reakcí na změny před koncepční proaktivitou
– větší propojení nabídky služeb Nemocnice Blansko s přílehlými regiony - Tišnov, Vyškov, Boskovice, Brno - s pozitivním vlivem na ekonomiku	– ekonomická nejistota v podobě měnících se podmínek úhradových vyhlášek
– optimalizace provozu, prostorová i organizační, s ohledem na efektivnější využívání pracovních sil	– tlak zdravotních pojišťoven na tzv. restrukturalizaci lůžkového fondu, tedy na snížení počtu lůžek akutní péče.
– udržení mamografického screeningu v rámci rozvoje komplexního mamologického programu	– otevření konkurenčního hemodialyzačního střediska soukromé společnosti KUDU v areálu Nemocnice Boskovice s. r. o.
– důraz na kvalitu personálu – kvalifikace, etika, loajalita	– blízkost Brna – úvaha o opodstatněnosti existence nemocnice
– zaměření na rozvojové programy, např. onkologie a jednodenní péče, podpora oprávněnosti existence nemocnice	

B.4 DOPRAVA

Samostatnou složku veřejné infrastruktury představuje doprava. Na území města Blansko se jedná zejména o vlivy dopravy kolejové (možné rozšíření limitů využití navazujících ploch v souvislosti se změnami dopravního významu železničního koridoru dle nadřazených dokumentací PÚR ČR 2008 a ZÚR JMK 2011), nezbytná opatření na krajské silniční síti (úpravy průjezdných úseků a přeložky) a síti místních komunikací. Souvisejícím předmětem se stala opatření související s rozvojem cyklotras a řešení problematiky parkování a odstavení vozidel u dopravních uzlů a významných cílů v centru města a v obytných souborech. Hlavním předmětem řešení ÚP Blansko v této oblasti zůstala problematika silniční dopravy, a to i přesto, že výchozí návrh opatření se mezi fázemi

projednání Konceptu a Návrhu ÚP Blansko zásadně zredukoval. Jako zcela stěžejní se jeví zlepšení parametrů dopravního propojení průtahu městem (silnice II/374 v ulici Svitavská) s jižní průmyslovou částí Starého Blanska. Uvedený záměr by měl doplnit stávající nevyhovující komunikační vazby a snížit hraniční dopravní zátěž křižovatky silnic II/374, III/37440 a III/37937. Opatření na místní úrovni pak představuje zejména korekce dopravních toků v centrální části města, možná dělba dopravní práce mezi pozemními komunikacemi v prostoru ulic Sadová a 9. května, změna parametrů průjezdných úseků silnic III/37937 nad Starým Blanskem a II/379 v části města Blansko-Lažánky, úprava silnice III/37443 v úseku dopravního napojení části města Blansko-Klepačov a změny sítě místních a veřejných účelových komunikací v souvislosti s naplňováním zastavitelných ploch.

Z hlediska širších vztahů má tedy pro území Blanska význam doprava silniční a železniční. Doprava vodní ani letecká zde své zájmy nemá, sportovně rekreační letiště se nejbližší od města Blansko nacházejí v obcích Bořítov a Kotvrdovice.

SILNIČNÍ DOPRAVA

U silniční dopravy má z hlediska širších vztahů význam silnice **I/43** Brno-Svitavy, která leží cca 17 km západně od Blanska. Zmíněná silnice představuje jednu z páteřních komunikací silniční sítě ČR. Případným vybudováním uvažované rychlostní komunikace R 43 Brno-Svitavy dojde ke snížení tranzitní dopravy na komunikaci I/43.

Nejvýznamnější silniční komunikací pro město Blansko zůstává silnice **II/379** (Velká Bíteš-Tišnov-Blansko-Vyškov), která se řadí do vybrané silniční sítě ČR jako součást základního tahu Z – 64.

Tato komunikace nejenže přímo propojuje území města Blansko se silnicí I/43 (Lipůvka), ale zajišťuje také významné dopravní vazby ve směru na východ, ať již na Vyškov anebo na Prostějov. Ve směru od napojení na silnici I/43 po viadukt u ředitelství ČKD Blansko vede plynulými oblouky převážně údolím Svitavy. Trasa svými parametry vcelku vyhovuje stávající i výhledové dopravní zátěži. Od viaduktu potom trasa míří údolím Punkvy až ke křižovatce se silnicí III/37920 Blansko-Skalní mlýn. Zde opět komunikace, až na poměrně malé úseky, vyhovuje, závalu však představují nedořešené zastávky autobusů hromadné dopravy a parkování zaměstnanců místních firem. Silnice dále pokračuje průtahem částí města Blansko-Lažánky, kde vykazuje nedostatky, největší problém představuje značná stísněnost uličního prostoru. Za místní částí Lažánky potom silnice II/379 pokračuje směrem na Jedovnice a Vyškov v trase, která vyhovuje stávajícímu i výhledovému dopravnímu zatížení.

Silnice **II/374** (Jevíčko-Boskovice-Blansko-Brno) plní funkci hlavního tahu z Blanska směrem na sever. Průtah městem začíná v Blansku na nadjezdu u ředitelství ČKD Blansko v křižovatce se silnicí II/379. Silnice vede ulicemi Svitavská a Poříčí, kde její trasa celkem vyhovuje, a to jak směrově, tak i šířkovým uspořádáním. Plynulosti dopravy napomohl kruhový objezd vybudovaný v roce 2004 na křižovatce s ulicemi Smetanova a Rožmitálova, problémem zůstává poměrně krátká vzdálenost tohoto rondelu od železničního přejezdu u zastávky Blansko město. Další zlepšení dopravní situace by měly přinést dva uvažované kruhové objezdy u hotelu Macocha a u Sportovního ostrova. V první dekádě 21. století došlo k realizaci tří staveb přeložky silnice II/374 v úseku Blansko-Rájec.

Základem městského komunikačního systému zůstanou i nadále krajské silnice II/374 v ulicích Svitavská a Poříčí, II/379 Blansko-Lažánky, III/37440 Blansko v úseku ulic Smetanova a Sadová, III/37937 Blansko-Olešná, III/37435 Blansko-Dolní Lhota, III/37443 Blansko-Klepačov a místní komunikace v ulicích Masarykova, Seifertova, Bezručova, nám. Republiky. K odlehčení dopravy v centru města přispělo v roce 2004 vybudování propojovací příčky v rámci průmyslové zóny Blansko-Vojánky v rámci přeložky silnice II/374.

Uvedený dopravní skelet bude schopen plnit svoji dopravní funkci i v delším výhledu za podmínky,

že bude postupně upravován v souladu se schváleným územním plánem města. Velké dopravní zatížení centra města se musí řešit urbanistickými metodami ve spojení s vhodnými dopravními opatřeními. V průjezdnosti centra města se pozitivně projevilo vybudování dvou rondelů v křížení ulic Bezručova-Mlýnská-Dvorská v roce 2000 a dále na křižovatce Smetanova-Masarykova-Sadová-náměstí Republiky v roce 2008.

Velký počet automobilů, pohybujících se denně ve městě, klade vysoké nároky na prostor. Zejména v centru města se projevují nedostatky v nabídce parkovacích ploch. Obdobné problémy má většina blanenských sídlišť i okolí vlakového a autobusového nádraží, kde uliční prostory nevyhovují zvýšeným nárokům na parkování a odstavování vozidel. Doprava v klidu se musí řešit v rámci celého dopravního systému nejen s ohledem na potřeby motoristů, ale i ostatní uživatele městského uličního prostoru. Problematika parkování a odstavování vozidel patří k důležitým aspektům při postupné realizaci regenerace a revitalizace jednotlivých městských sídlišť. Ke zlepšení situace napomůže i výstavba záchytných parkovišť a jejich napojení na dopravu MHD.

Městská hromadná doprava zajišťuje kvalitní dopravní obsluhu celého městského regionu. Dílčí výhrady lze mít k četnosti spojů, kvalitě vybavení zastávek, jejich umístění a počtu, zejména v městských částech. V každém případě MHD představuje cenově dostupný, bezpečný a ekologický dopravní systém, který musí město nejen udržovat, ale i rozvíjet.

Nekolejovou hromadnou dopravu v Blansku zajišťují autobusy ČAD Blansko a. s. následujícími čtyřmi linkami:

716221 - Písečná penzion-autobusové nádraží-Okružní.

716222 - DSB slévárna-autobusové nádraží-Sever-Horní Lhota-autobusové nádraží.

716223 - Klepačov točna-autobusové nádraží-Sever-Těchov.

716226 - autobusové nádraží-ČKD-Skalní Mlýn.

Výše uvedenou základní kostru doplňují spoje příměstských linek, které zejména pro některé části města (Dolní Lhota, Horní Lhota, Těchov, Žižlavice, Lažánky, Olešná a Hořice) suplují funkci hromadné místní dopravy.

Systematické budování cyklotras a cyklostezek se v našem regionu stalo trendem několika posledních let. V roce 2005 proběhlo slavnostní otevření Stezky Srdcem jižní Moravy, která měří 60 km a spojuje města Blansko a Vyškov. Od roku 2006 se začíná intenzivně budovat cyklostezka od Salmova jezu, kolem Sportovního ostrova, dále podél ulice Poříčí a řeky Svitavy s vyústěním u autobusového nádraží. Ve spolupráci s Jihomoravským krajem se připravuje řešení části Jantarové stezky od mostu u ředitelství ČKD po odbočku na Adamov u mostu pod Novým hradem. Na opačném kraji města Blansko se připravuje k realizaci cyklostezka Blansko-Ráječko, která povede ve směru na Ráječko vpravo od souběžné silnice II/374 po obslužné komunikaci.

Pěší provoz vykazuje nejvyšší intenzity v centru města, kde by se mu mělo dostávat největších preferencí na úkor ostatních druhů dopravy. Vzhledem k urbanistickému řešení města představují nejvhodnější formu smíšené dopravní zóny s předností pěšího provozu, a to nejen v centru, ale i na některých obslužných komunikacích. Zlepšení kvality vyžadují také některé hlavní přístupové pěší trasy z obytných čtvrtí do centra.

ŽELEZNIČNÍ DOPRAVA

Velký význam pro řešenou oblast má z hlediska širších vztahů doprava železniční. Městem Blansko prochází trať č. 260 Česká Třebová-Brno, která se stala součástí tzv. 1. koridoru modernizované železniční sítě Děčín-Praha-Česká Třebová-Brno-Břeclav jako součást IV. Panevropského multimodálního koridoru. Přestavba tratě zde umožňuje vlakům jet rychlostí až 160 km/hod. Železnice představuje významný dopravní prvek, zejména ve vazbě na Brno, který může mít z hlediska dopravní dostupnosti klíčový význam pro rozvoj území.

V rámci výstavby koridoru se provedla kompletní rekonstrukce svršku na stávajícím drážním tělese, rekonstrukce všech mostů a tunelů a trať se elektrifikovala střídavou trakcí 25kV/50 Hz. Pro potřeby elektrifikace trati se na katastru města Blanska na pozemku ČD u bývalého lomu vybudovala napájecí stanice. Železniční stanice Blansko leží v km 178.42 trati Česká Třebová-Brno. Administrativně k této železniční stanici patří zastávky Blansko-město a Blansko-Dolní Lhota. Z dalších výkonných jednotek dráhy je zde dislokován traťmistrovský okrsek Správy drážní cesty Brno-sever.

Pro rozvoj dopravy, a tím i celkový rozvoj města, má modernizace železnice jednoznačný přínos, jedinou závadu představují její úrovněová křížení s pozemními komunikacemi, zejména se silnicemi zařazenými v registru silniční sítě ČR, jejichž závadovost se zvýšením intenzity železniční dopravy ještě zvýraznila. Hlavním problémem ve městě zůstává přemostění koridoru, které by propojilo obě části Blanska a odlehčilo nevyhovující krátký úsek komunikace od rondelu u bývalé pošty k železničnímu přejezdu u zastávky Blansko-město.

SWOT analýza - doprava

Silné stránky	Slabé stránky
- existence Územního plánu Blansko	- terénní konfigurace a technické limity
- existence strategického plánu	- nedostatek pozemků v majetku města
- funkční městská hromadná doprava	- nemožnost vybudování dopravního obchvatu města
- rozvoj cyklostezek	- úrovněová křížení železnice s pozemními komunikacemi
- poloha na významné železniční trati	- nedostatek parkovacích ploch v centru města i na sídlištích

Příležitosti	Ohrožení
- spolupráce se Správou a údržbou silnic	- nevyřešené majetkoprávní vztahy
- spolupráce s podnikatelskými subjekty	- nedostatek finančních prostředků
- využití dotačních programů	- nevěle obyvatelstva přijímat změny
- spolupráce s ČD	- nevyřešené přemostění železnice

B.5 BYDLENÍ

DOMOVNÍ A BYTOVÝ FOND

Podle Sčítání lidu domů a bytů ČSÚ z roku 2011 má město Blansko na svém území celkem 3.040 domů. Ve 2.693 se trvale bydlí, z tohoto počtu jde o 2.146 rodinných a 517 bytových domů. Fyzické osoby vlastní 2.141 dům, obec nebo stát 32 a bytová družstva 137 domů.

BYTY V MAJETKU MĚSTA

Město Blansko přistoupilo již ke dvěma vlnám privatizace městských bytů. V první vlně privatizace v letech 1997-1999 se prodalo 1.528 bytů. Městu poté zůstalo 715 bytů v 27 bytových domech a 7 bytů v 6 rodinných domech.

Druhá vlna privatizace městských bytů proběhla v roce 2010. Nájemníkům se nabízely jejich byty

v celkem 18 bytových domech, které se Prohlášením vlastníka rozdělily na bytové a nebytové jednotky a prodávaly dle zákona č. 72/1994 Sb., o vlastnictví bytů, ve znění pozdějších předpisů. V domech vždy po prodeji prvních tří jednotek vzniklo Společenství vlastníků jednotek. Při druhé vlně privatizace se prodalo 180 bytů a 2 nebytové prostory. Nájemce, který o koupi bytu neměl zájem, zůstal nadále v nájmu. V případě uvolnění (odstěhování, úmrtí) město prodává jednotlivé nájemní byty v již privatizovaných bytových domech zájemcům tzv. obálkovou metodou. Takto se do konce roku 2011 uskutečnil prodej dalších 36 bytů .

V prodeji uvolňovaných bytů město nadále průběžně pokračuje až do úplného prodeje všech svých bytů v bytových domech, kde město působí jako člen Společenství vlastníků jednotek.

Finanční prostředky získané prodejem bytů město vrací zpět do bytového fondu tak, že hradí svůj adekvátní díl nákladů na revitalizace bytových domů společenství přímo a neúčastní se uzavírání úvěru braného společenstvím. Většina domů spravovaných společenstvími začala v roce 2011 s celkovými rekonstrukcemi domů, což se projeví na zkrášení sídlišť se starou zástavbou.

Městu po druhé vlně privatizace zůstalo 8 bytových domů:

- Antonína Dvořáka 4a = 48 bytů. Většina bytů (36) představuje byty startovací a 2 sociální pro osamělé rodiče s nezaopatřenými dětmi. Byty převážně jednopokojové, 7 bytů dvoupokojových a 1 třípokojový. V bytovém domě mají i dva bezbariérové byty a 1 nebytový prostor.
- Údolní 23 – 24 bytů velikosti 1+1.
- 9. května 24 – 24 bytů velikosti 1+1.
- Okružní 3a,b,c – 33 bytů.
- Jasanová 30, 32, 34 – 3 x 12 bytů. Zde mají byty v kategoriích od jednopokojových po čtyřpokojové. Po uplynutí termínu daného podmínkami dotace se byty převedou jejich nájemníkům, kteří si jejich kupní ceny průběžně splácí.
- Jungmannova 10 – 26 holobytů (1 místnost, kuchyň a soc. zařízení na patře společné), do kterých se stěhují neplatiči nájemného.

Město je dále vlastníkem 2 bytových domů, které slouží jako domy s pečovatelskou službou:

- 9. května 1 – 56 bytů. U tohoto domu se v roce 2005 provedla nástavba dvou pater. Původně měl tento dům jen 24 bytů.
- Pod Javory 32 – 68 bytů. V tomto bytovém domě se od roku 2011 provádí rekonstrukce nebytových prostor na byty a v roce 2011 vznikly 3 nové byty. V rekonstrukci se pokračuje i nadále.

Byty v majetku města se přidělují na základě pořadníku, do kterého se mohou přihlásit jen ti, kteří v Blansku alespoň tři roky trvale bydlí nebo zde alespoň tři roky trvale pracují a nemají žádné dluhy vůči městu.

PŘEDPOKLADY A PERSPEKTIVY ROZVOJE BYTOVÉHO FONDU

V návaznosti na negativní zkušenost s vývojem původní ÚPD z roku 1998 se v období přípravy nového územního plánu města od roku 2003 provádělo komplexní hodnocení rozvojových trendů a skutečných možností rozvoje dané oblasti. Vedlejší produkt tohoto hodnocení představovala iniciace doposud odkládaného využití řady zastavitelných ploch, která nakonec vedla i k významné změně poměru nabídky a poptávky na trhu nemovitostí individuálního bydlení a k úpravě rozložení reálně využitelných ploch po celém území města Blansko. Některé části města (Těchov, Českovice, Obůrka) se nyní staly výrazně aktivnějšími, nicméně stavební pozemky se vymezují nebo agilně projednávají i v doposud pasivních územích ostatních částí města. Aktuální stavební připravenost cca 250 pozemků pro rodinné domy vytváří v nejbližších letech dostatečný prostor pro naplňování koncepce představené projektantem ÚP Blansko na úseku rozvoje bydlení i bez nutnosti aktualizace ÚP Blansko.

Pracovat na konceptu ÚP Blansko se započalo v roce 2010 s tím, že základní rozvoj se reálně

zpracuje pro období 8 let (zastavitelné plochy a související opatření) a územní rezervy se naznačí v objemu pro dalších cca 8 let. Do roku 2018 se odhadoval nárůst počtu obyvatel o cca 450 na výsledných 21.500, do roku 2026 pak na maximálně na 22.000 obyvatel. Podklady ÚP Blansko konstatovaly aktuální indikaci potřeby asi 330 bytů pro eliminaci cca 50% nechtěných soužití cenзовých domácností. Ty se staly součástí celkového výpočtového objemu cca 1.400 chybějících bytů, odvozeného od hypotetické korekce deficitu obytné plochy na obyvatele bytu vůči krajskému průměru o cca 4,56 m². Na základě těchto zjištění projektant ÚP Blansko pro období nejbližších 8 let definoval potřebu zastavitelných ploch pro 400 rodinných domů a pro 800 bytů v bytových domech. Plochy pro rozvoj bydlení v bytových domech se vymezením zastavitelných ploch ÚP Blansko kryjí pouze v přímé návaznosti na jádrové území, tzn. na rozhraní katastrálních území Blansko a Horní Lhota u Blanska (část původně řešeného území RPn Blansko-Luhy), a nad sídlištěm Písečná, avšak s tím, že některé plochy nemají zaručenu aktuální dostupnost. Vzniklý deficit se sice částečně vykompenzuje tím, že se v jiných částech území zřejmě zvýší celkový počet skutečně realizovaných jednotek oproti původním úvahám projektanta ÚP Blansko, ale bez přijetí konkrétních opatření dozná výsledný deficit i tak značné míry. Plochy pro rozvoj bydlení v rodinných domech se v ÚP Blansko vymezují s mírným převisem. Významné zastavitelné plochy individuálního bydlení preferované projektantem ÚP Blansko se vymezují pouze nad sídlištěm Písečná a v částech města Blansko–Horní Lhota, Českovice, Klepačov. V ostatních částech území se rozvojové možnosti vyhodnotily jako omezené či přímo nevhodné a výstavba zde měla být (v rámci snahy o potlačení suburbanizačních tendencí) realizována pouze dostavbou proluk, popř. v polohách prověřených navazující dokumentací projednanou pod původní ÚPD. Právě tyto plochy tvoří současný potenciál stavebních pozemků. Zásadním problémem současného trendu se stala skutečnost, že realizované i připravované veřejné intervence směřují do oblastí, které projektant ÚP Blansko vyhodnotil jako nevhodné (zejména plochy nad Zborovci) a které nezlepší dostupnost vymezených ploch hromadného bydlení. Z tohoto pohledu by nesrovnatelně větší přínos představovalo zainvestování pozemků na jižním okraji budoucího obytného souboru Luhy. Přítomné významné kapacity individuálního bydlení totiž tvoří předpolí pro budoucích téměř 500 bytů v bytových domech. Problém zde však představují majetkové poměry, podobně jako v plochách nad sídlištěm Písečná, kde projektant ÚP Blansko vymezil kapacity pro více než 170 bytů v bytových domech. Tyto kapacitní plochy nelze bez projednání s vlastníky pozemků považovat za reálně dostupné a pokud se zjistí, že zde vlastníci výstavbu neumožní, bude nutno nalézt nové kapacity do doby, než se na trhu uplatní cca 150 bytových jednotek z aktuálně projednaných a připravovaných projektů bytových domů. Zdánlivě závažný problém představuje skutečnost, že ÚP Blansko (ani ve fázi Konceptu) žádné další významné plochy hromadného bydlení nevymezoval ani v návrhovém potenciálu (zastavitelné plochy), ani v územních rezervách. Důvodem tohoto postupu mohla být malá dynamika trhu i vědomí, že tlak na zlepšování obytného standardu zřejmě nebude tak intenzivní, jak předpokládal výpočtový model. Distribuce aktuálně vymezené kapacity hromadného bydlení proto zřejmě bude čerpána v delším časovém období. Z celkové ekonomické situace i demografického vývoje lze dovodit, že výstavba se v nejbližším období může ubírat spíše cestou malometrážních bytů (růst podílu nízkopříjmových skupin obyvatelstva a obyvatel v seniorském věku) a míra využití disponibilních ploch bude vyšší než původně uvažovaná. Další ucelené plochy pro rozvoj hromadného bydlení proto zřejmě budou hledány až v horizontu strategie 2023+. Příprava dalších ploch hromadného bydlení může nyní probíhat pouze na základě zadání zařazeného v aktuální strategii, formou vyhledávacích studií projednaných v rozsahu přítomných omezení (limitů využití ploch). I v problematice bydlení může k multioborovému hodnocení nových záměrů v rámci aktualizace ÚP Blansko dojít pouze po konkretizaci ploch a jejich napojení a po odstranění hlavních funkčních střetů. V této oblasti se navíc objevuje nutnost obhajoby vymezení nových zastavitelných ploch v situaci, kdy se doposud nepodařilo využít vymezené zastavitelné plochy.

SWOT analýza - bydlení

Silné stránky	Slabé stránky
– dostatečná kapacita bytů pro seniory (domy s pečovatelskou službou)	– malý podíl polyfunkčních objektů v centru města s možností bydlení
– dostatečná kapacita bezbariérových bytů	– finanční náročnost přípravy stavebních míst
– zdravé a atraktivní životní prostředí	– výstavba v místech se špatným příjezdem
– dobrá dostupnost krajského města	– členitost terénu = špatná možnost údržby dopravní infrastruktury zvláště v zimě
– územní plán řeší plochy pro výstavbu rodinných i bytových domů	– ne zcela rozvinutý trh s byty
– vyhovující nákupní možnosti běžných potřeb – supermarkety	– chybí kvalitní specializované obchody
	– chybí atraktivní (historické) centrum
	– špatné užívání bytů uživateli (způsob vytápění a větrání) a z toho plynoucí hygienické závady

Příležitosti	Ohrožení
– rozšiřující se vlastnické bydlení	– málo pracovních příležitostí
– možnost získání dotací na výstavbu sociálních bytů	– narůstající počet dlužníků (obecně) z důvodu zhoršené hospodářské situace
	– rostoucí počet bezdomovců

B.6 BEZPEČNOST

Boji s protiprávním jednáním a dalšímu zajišťování bezpečnosti, veřejného pořádku a prevence kriminality věnuje město Blansko značnou pozornost. Děje se tak prostřednictvím různých orgánů města, především však Městské policie Blansko, která ve městě byla založena v červnu roku 1992 a která plní úkoly podle zákona o obecní policii.

Z pohledu vedení města patří k velmi důležité oblasti z hlediska bezpečnosti oblast prevence kriminality. Město Blansko se od roku 2002 zapojilo do programu prevence kriminality na místní úrovni zastřešené MV ČR. Téhož roku se také ve městě zřídila Komise pro prevenci kriminality Rady města Blansko, která představuje poradní a iniciativní orgán rady města, koordinuje čerpání dotačních titulů z oblasti prevence kriminality a zároveň se stala informační platformou mezi jednotlivými složkami státní správy a samosprávy, které v ní mají své zastoupení.

Sama městská policie klade velký důraz na realizaci různých projektů prevence kriminality, které mají značný vliv na stav bezpečnostní situace ve městě. K nejdůležitějším z nich patří projekty prevence kriminality, zejména „Městský kamerový dohlížecí systém“ (MKDS) a „Senior linka 156“. Strážníci městské policie v rámci prevence kriminality plní celou řadu dalších úkolů. Zabezpečují nepřetržitý provoz linky tísňového volání 156, provoz pultu centralizované ochrany, bezplatnou evidenci jízdních kol. Dále v rámci preventivního opatření „Na přechodech bezpečně“ vykonávají každé ráno pravidelný dozor u nejfrekventovanějších přechodů pro chodce v blízkosti základních škol vždy před zahájením školního vyučování. Důležitou součástí práce v oblasti prevence se stala činnost strážníků městské policie na všech stupních školských zařízení, v domovech seniorů, kde probíhají různé akce od přednášek a besed, po ukázkou výstroje, výzbroje a výcviku strážníků.

Nelze také opomenout rozmístění schránek důvěry na území města a jeho integrovaných částí v rámci programu „S občany sobě blíž“.

Umístění jednotlivých kamerových bodů MKDS ve městě Blansko:

- kamerový bod č. 1 - nám. Republiky 1 (budova MěÚ Blansko),
- kamerový bod č. 2 - Smetanova 3 (výšková budova),
- kamerový bod č. 3 - Dvorská 38 (bytový dům),
- kamerový bod č. 4 - Jasanová 1 (bytový dům),
- kamerový bod č. 5 - 9. května 1 (pečovatelský dům),
- kamerový bod č. 6 - Bezručova 31 (budova Policie ČR),
- kamerový bod č. 7 - Zámek 1,
- kamerový bod č. 8 - Okružní 1 (bytový dům),
- kamerový bod č. 9 - Mlýnská 17 (zimní stadion),
- kamerový bod č. 10 - Zámek 5 (budova bývalé hasičky),
- kamerový bod č. 11 - Nádražní 10 (budova ČAD),
- kamerový bod č. 12 - Rožmitálova 4 (budova ČSOB/ Městská knihovna Blansko),
- kamerový bod č. 13 - Sadová 33 (budova Nemocnice Blansko),
- kamerový bod č. 14 - Antonína Dvořáka 4a (bytový dům),
- kamerový bod č. 15 - Sadová 2 (Městská policie Blansko).

Město Blansko se spolupodílí na zajištění bezpečnosti a veřejného pořádku také prostřednictvím dohody o spolupráci při zabezpečování místních záležitostí veřejného pořádku mezi městem Blansko a Policií ČR, Územním odborem Blansko z roku 2009, která upravuje oblasti a formy spolupráce při zabezpečování místních záležitostí veřejného pořádku na teritoriu města Blansko.

Velmi dobrá a pro obě strany přínosná se stala spolupráce mezi městskou policií a jednotlivými složkami Policie ČR, především pak obvodním oddělením Blansko a dopravním inspektorátem. Například se organizují a uskutečňují společné hlídky, opatření v rámci kontrol restauračních zařízení, společné veřejnopořádkové a dopravně bezpečnostní akce.

Město Blansko se spolupodílí na zajištění bezpečnosti a veřejného pořádku také prostřednictvím vydávání obecně závazných vyhlášek, které upravují místní záležitosti veřejného pořádku. Městská policie tím nabývá další účinné nástroje k posílení pravomocí strážníků při zabezpečování místních záležitostí veřejného pořádku.

Městská policie Blansko ve městě za celý rok 2011 zaznamenala 4.035 událostí. Z toho počtu šlo o 3.370 přestupků, 40 trestných činů (nejčastěji krádeže) a 625 událostí nebylo kvalifikováno jako protiprávní jednání. Jednalo se především o doručování písemností správních orgánů, otvírání bytů či jinou pomoc občanům (např. senior linka) a kontrolu objektů při signálu elektronického zabezpečení. Celkem 1.772 přestupků strážníci řešili v blokovém řízení udělením pokut v celkové výši 646.100 Kč, 242 přestupků postoupili k dořešení příslušným správním orgánům a 1.317 přestupků řešili domluvou. Městská policie v roce 2011 provedla celkem 37 odchytů toulavých psů.

Rozdělení a počet zadokumentovaných přestupků:

- přestupky v dopravě	2.251
- přestupky proti veřejnému pořádku	308
- přestupky proti majetku	170
- porušení vyhlášek a nařízení města	599
- přestupky proti občanskému soužití	40
- přestupky na úseku ochrany před alkoholismem a jinými toxikomaniemi	1
- ostatní přestupky	1

Celková bezpečnostní situace rovněž souvisí s nejrůznějšími aktivitami v oblasti společenského

života, bydlení a sportu. Závisí také na architektonickém a urbanistickém řešení výstavby a úpravách staré zástavby. V této oblasti se postupně úspěšně realizuje program regenerace panelových sídlišť, v rámci kterého probíhá budování kvalitního a dostatečně výkonného pouličního osvětlení ulic, parkovišť, cest a míst před domy. Klade se důraz na zlepšení občanské vybavenosti, odstranění nepřehledných zákoutí, úklid černých skládek apod. Město usiluje o zvýšení dopravní bezpečnosti v kritických místech, o účelné umístění dopravního značení, činí opatření ke zpomalení a zklidnění dopravy, stavebně se snaží vyřešit a realizovat úpravy problémových křižovatek, budovat stezky pro pěší a cyklisty atd.

Obecně lze konstatovat, že město Blansko nepatří mezi města, které zatěžuje vysoká míra trestné činnosti. Podle tabulky rizikovosti územních jednotek (okresů), kterou zpracovává ministerstvo vnitra, se územní jednotka Blansko v roce 2011 z hlediska rizikovosti umístila z celkových 77 posuzovaných jednotek na 52. místě, což se z pohledu posuzovaných rizikových faktorů (patří mezi ně i počet trestných činů) jeví jako velmi příznivé.

Pro přípravu Blanska a správního obvodu obce s rozšířenou působností na řešení mimořádných situací došlo ke zřízení Bezpečnostní rady Města Blansko a pro případ vzniku krizové situace i Krizového štábu Města Blansko. Přípravu veškeré dokumentace krizového plánování zabezpečuje odbor kancelář tajemníka, oddělení krizového řízení, a to v úzké spolupráci s HZS Jihomoravského kraje a dalšími složkami IZS. Z hlediska možných zdrojů rizik, která městu Blansko potenciálně hrozí (přírodní katastrofy, průmyslové a jiné havárie, epidemie, teroristický útok atd.), představuje v současnosti nejvýznamnější riziko vznik tzv. zvláštní povodně na řece Svitavě v důsledku případného narušení vodních děl Letovice (Křetínka) a Boskovice (Bělá). Vznik takové povodně má však velmi malou pravděpodobnost. Prohloubení koryta řeky Svitavy v roce 2009 naopak výrazně snížilo riziko vzniku rozsáhlejších škod ve městě v důsledku tzv. přirozené povodně, kterou způsobuje jarní tání anebo dlouhotrvající deště. V minulosti takové povodně město Blansko zažilo například v letech 1997 a 2006, ke vzniku závažnějších škod však ani tehdy nedošlo. Analýza potenciálních rizik se však průběžně ve spolupráci se složkami IZS aktualizuje. Řešení modelových situací při vzniku mimořádné nebo krizové situace se každoročně procvičuje v součinnosti se složkami IZS a Krajským úřadem Jihomoravského kraje.

SWOT analýza - bezpečnost

Silné stránky	Slabé stránky
– maximální pozornost orgánů města, zainteresovaných institucí a organizací působících v oblasti bezpečnosti a prevence kriminality věnovaná spolupráci a realizaci jednotlivých projektů prevence kriminality	– nejisté financování a nedostatek finančních prostředků pro možnou realizaci projektů prevence kriminality
– vybudování a maximální využívání městského kamerového dohlížecího systému jako projektu situační prevence	– absence ucelené koncepce řešení problémů občanů bez přístřeší v rámci fungování místní samosprávy
– zřízení Bezpečnostní rady Města Blansko a Krizového štábu Města Blansko, aktivní činnost komise pro prevenci kriminality	– sociálně politické klima společnosti, nízký zájem veřejnosti o bezpečnostní politiku města, nízká úroveň právního vědomí veřejnosti, nezájem o věci veřejné, netečnost občanů – projevuje se nedostatečná víra občanů v platnost a účinnost zákonů
– vysoká úroveň a současně flexibilní spolupráce s Policií České republiky	– všeobecná tolerance společnosti k požívání alkoholu zejména u mládeže
– vybudovaný a fungující integrovaný záchranný systém (IZS)	– pasivní přístup a netečnost občanů k ochraně majetku

– konsolidovaný a ustálený stav personálního obsazení Městské policie Blansko – záruka vysoké úrovně, kvality a efektivity výkonu služby při zabezpečování místních záležitostí veřejného pořádku	– vysoká anonymita prostředí, především v sídlištích, napomáhá páchání přestupků a kriminálních deliktů
	– geografická poloha města v blízkosti statutárního města Brno – snadná dostupnost pro kriminálně závadové osoby

Příležitosti	Ohrožení
– zvyšování spolupráce a součinnosti státní správy a dalších státních a nevládních organizací	– nejistá a nejasná situace z hlediska početních stavů Policie České republiky a z toho vyplývající riziko zvýšení kriminality – větší zatíženost městské policie, nutnost zvýšení počtu strážníků, vyšší finanční náklady na provoz městské policie
– další rozvoj a modernizace stávajících projektů prevence kriminality	– zvyšující se sociální napětí pramenící z rostoucích rozdílů mezi jednotlivými společenskými vrstvami obyvatel – rostoucí počet občanů žijících na hranici bída
– aktivní řešení podnětů a připomínek z oblasti bezpečnosti, které vzejdou od občanů a občanských aktivit	– hrozící konflikty mezi majoritní společností na jedné straně a nepřizpůsobivou minoritou na straně druhé, které mohou pramenit z nekontrolovatelné migrace sociálně slabých a nepřizpůsobivých občanů
– další rozšíření nabídky kulturních, společenských a sportovních akcí pro volnočasovou aktivitu mládeže	– v souvislosti s nárůstem těchto konfliktů hrozí nárůst extremistických hnutí a nálad na území města

B.7 KULTURA

Přes nevelkou vzdálenost od krajského města Brna, které kromě jiného představuje i přirozené kulturní centrum jižní Moravy, nabízí město Blansko svým občanům i zájemcům z okolních obcí řadu kulturních aktivit a tím i široké možnosti kulturního vyžití. Nositeli uvedených aktivit se především stala kulturní zařízení zřizovaná Městem Blansko.

Kulturní středisko města Blanska, Hybešova 1

Založeno v roce 1980, k jeho hlavním úkolům patří zajišťování činností souvisejících s vytvářením podmínek pro uspokojování potřeby celkového kulturního rozvoje ve městě Blansko a v jeho městských částech.

Do organizační struktury příspěvkové organizace náleží:

Dělnický dům Blansko:

Jedná se o klubové zařízení, kde sídlí příspěvkové organizace, s velkým sálem a jevištěm a menším víceúčelovým sálem. Oba sály mají kompletní zázemí – bar, šatna, osvětlení, ozvučení. Budova prošla v letech 2006 a 2007 rozsáhlou rekonstrukcí včetně zateplení a výměny otvorových prvků, v roce 2011 byla provedena rekonstrukce zázemí pro účinkující a jevištního zázemí. V zařízení se pořádají společenské akce, divadelní představení, koncerty, estrádní produkce, přehlídky a soutěže, taneční zábavy a diskotéky, besedy, přednášky, kurzy tance a společenské

výchovy a jiné aktivity. K dalším činnostem patří zajištění vydávání městského periodika (Zpravodaj města Blanska), administrace městských webových stránek, technické a personální zabezpečení akcí včetně akcí konaných ve venkovních lokalitách. Dělnický dům poskytuje zázemí pro činnost Dechové hudby Blansko, Komorního orchestru města Blanska a Blanenského divadla. Od roku 2011 zajišťuje pořádání Farmářských trhů.

Kino Blansko:

Má velikost promítacího plátna 15 x 6 m, v roce 2004 byly instalovány nové kvalitní a pohodlné sedačky. Díky provedené digitalizaci mohou návštěvníci od září 2011 sledovat filmová představení v nové kvalitě včetně 3D projekce a zvuku v systému Dolby 7.1. Kromě filmových představení se v kině pořádají rovněž koncerty, divadelní představení především pro děti, vzdělávací pořady pro školy a výstavy.

Galerie města Blanska:

Sídlí v samostatných prostorách v budově Městského klubu důchodců na ulici Dvorská, hlavně prezentuje výtvarné umění formou přechodných výstav, v posledních letech převážně zaměřených na autorské přehlídky současného umění, dále doprovodné akce k výstavám (besedy s umělci, přednášky, workshopy) a další akce mimo výstavní program. Dokladem kvality se stala pravidelná podpora její činnosti z grantových prostředků Ministerstva kultury České republiky.

Muzeum Blansko, Zámek 1

Činnost datuje od založení vlastivědného spolku v období první republiky, jehož sbírky vytvořily základ pro vznik muzea v roce 1959, tehdy jako Okresního vlastivědného muzea v Blansku. V roce 1993 bylo převedeno pod zřizovatelskou pravomoc Města Blansko. Sídlí v renesanční budově blanenského zámku, která byla v roce 2007 v rámci projektu Obnova a zachování kulturní památky zámek Blansko, spolufinancovaného prostřednictvím Finančního mechanismu EHP a Norska, opravena. V roce 2012 byla provedena rekonstrukce nádvoří a expozičních prostor.

Vědeckovýzkumná, dokumentační, sbírkotvorná a metodická činnost:

Expozice:

- dekorativní a užitková litina 19. a 20.století,
- nejstarší hutě,
- objevitelé Moravského krasu,
- historické interiéry blanenského zámku,
- hrady blanenského okolí,
- bydlení na blanenském zámku,
- historie měřicí techniky.

Kulturní a vzdělávací činnost:

- přednášky a besedy,
- výstavy,
- koncerty (cyklus Hudba na blanenském zámku, Muzika pro Karolínku, Vánoční koncert...),
- pořádání a spolupřádání kulturních, vzdělávacích, vlastivědných a společenských akcí pro veřejnost.

Ediční a propagační činnost:

- průvodcovská činnost, publikační činnost,
- vydávání a prodej tématických publikací, propagačních tiskovin a předmětů,
- vedení kroniky Města Blansko.

Městská knihovna Blansko, Rožmitálova 4

Historie knihovny se datuje rokem 1862, kdy v Blansku vznikla první knihovna při čtenářsko - pěveckém spolku Rastislav. Obecní knihovna byla založena v roce 1883. V letech 1960-1992 pracovala jako okresní knihovna, od 01.01.1993 se po delimitaci z Okresního úřadu Blansko stala knihovnou městskou. Od února 1999 sídlí knihovna v nových prostorách na ulici

Rožmitálova. Knihovna má 11 poboček, vykonává regionální činnosti pro 68 knihoven ve městech a obcích v působnosti MěÚ Blansko. Modernizace provozu, zavedení nových informačních technologií (internetová pracoviště, elektronická evidence knih, čtenářů, výpůjček...) a další nadstandardně poskytované služby řadí Městskou knihovnu Blansko mezi přední zařízení tohoto typu v Jihomoravském kraji.

Poskytuje veřejné knihovnické a informační služby ve smyslu knihovního zákona, které spočívají v:

- zpřístupňování knihovnických dokumentů z jejího knihovního fondu nebo prostřednictvím meziknihovnických služeb z knihovního fondu jiné knihovny,
- poskytování ústních bibliografických, referenčních a faktografických informací a rešerší,
- zprostředkování informací z vnějších informačních zdrojů, zejména informací ze státní správy a samosprávy,
- umožnění přístupu k informacím na internetu.

Oddělení:

- dětské,
- hudební,
- pro dospělé,
- regionální,
- studovna, čítárna, cizojazyčné oddělení.

Další činnosti:

Výstavy, vlastivědná putování, besedy s významnými českými spisovateli, muzikology a dalšími kulturními osobnostmi, recitační soutěže pro žáky škol, pasování prvňáčků na čtenáře, základní počítačový kurz pro seniory, ženy na MD a nezaměstnané, celoroční projekty (např. "Blanenská univerzita (nejen) pro seniory", KRÁLÍK), monitoring informací o městě ve sdělovacích prostředcích atd.

Další instituce, zájmová sdružení a spolky v oblasti kultury

V kulturním životě města Blansko mají nezastupitelné místo i další instituce, zájmová sdružení a spolky zabývající se aktivní kulturou. Řada z nich se specializuje na určitou kulturní oblast a jí odpovídající okruh zájemců:

- Galerie Ve věži, Hybešova 550 – soukromá galerie,
- Smíšený pěvecký sbor Rastislav,
- Dechová hudba Blansko, o. s.,
- Blanenské divadlo,
- Blanenské kulturní sdružení,
- Klub nezávislé kultury,
- Jazz club Blansko,
- Komorní orchestr města Blanska,
- Společnost katolického domu Blansko,
- Kolpingova rodina Blansko,
- Římskokatolická farnost Blansko,
- Sdružení Ulita,
- Základní umělecké školy se svými soubory,
- Galerie Ježek.

Nabídka kulturních akcí

Město Blansko, kulturní instituce jím zřízené a další kulturní instituce, zájmová sdružení a spolky každoročně připravují stovky akcí kulturního charakteru. Řada z nich má pevné místo v kalendáři kulturního života města např.:

- vítání nového roku s ohňostrojem,
- Sousedský bál,
- zahájení turistické sezóny,
- pálení čarodějnic,

- Zemská přehlídka dětských amatérských filmů Zlaté Slunce Blansko,
- Majáles blanenských škol,
- blanenská muzejní noc,
- Historický jarmark spojený s oslavou Dne dětí,
- nedělní prázdninové promenádní koncerty převážně dechové hudby na nám. Svobody,
- Muzika pro Karolínku – prázdninové hudební koncerty různých žánrů na nádvoří blanenského zámku,
- letní kino na nám. Republiky,
- Blanenské zámecké dny v rámci Dnů evropského dědictví UNESCO,
- Blanenské vítání sv. Martina,
- cestovatelský festival Rajbas Outdoor Kotlík,
- hudba na blanenském zámku,
- rozsvícení vánočního stromu na nám. Republiky,
- živý betlém,
- silvestr pro děti v Kině Blansko s ohňostrojem.

Město se v rámci svých rozpočtových možností snaží podporovat kulturní aktivity a posilovat účast občanů na jeho kulturním životě. Zájmovým sdružením a spolkům bylo od roku 2004 do roku 2011 poskytnuto celkem 116 dotací v průměrné výši 16,6 tisíc Kč. Kromě finanční podpory se těmto sdružením nabízí i organizační, technická a materiální pomoc, včetně zapůjčení prostor ze strany městských kulturních zařízení. Řadu celoměstských kulturních akcí, především venkovních, mohou zájemci navštívit bezplatně. Opomíjena není ani podpora kulturního života občanů v městských částech prostřednictvím občanských aktivit.

Jednou za tři roky město oceňuje práci jednotlivců nebo organizací na poli kultury Cenou města Blanska za kulturu. Ocenění tvoří titul, finanční odměna a symbolická plastika, která má od roku 2006 podobu tzv. „blanenské Venuše“.

SWOT analýza – kultura

Silné stránky	Slabé stránky
– zkvalitňující se podmínky pro společenské a kulturní vyžití občanů (rekonstrukce Dělnického domu, digitalizace Kina Blansko, rekonstrukce Zámku) s využitím dotačních možností	– nevýhodná geografická poloha – blízkost krajského města Brno
– přiměřená péče o kulturní památky v majetku města	– nevyužitý potenciál některých tradičních kulturních akcí
– dostatečný počet a odborná úroveň městských kulturních zařízení	– slabá koordinace pořádaných akcí jednotlivými subjekty bez návaznosti na aktivity města
– bezbariérový přístup do městských kulturních zařízení	– neexistence národní kulturní památky, městské památkové rezervace nebo historického jádra
– velký počet organizací pro kulturní aktivity ve městě s pestrou nabídkou možností kulturního vyžití všech věkových skupin obyvatelstva	– slabší provázanost kultury a cestovního ruchu, vysoký podíl jednodenní turistiky
– existence řady kulturních souborů (taneční, pěvecké, umělecké)	– slabší finanční podpora kulturních neziskových organizací
– historické a kulturní tradice a osobnosti	– regresivní struktura populace

– oceňování význačných osobností kultury Cenou města Blanska za kulturu	– výuka v hudebním oboru uměleckých škol plně neodráží tradice – dechové nástroje
– předpoklady pro rozvoj městské a kulturní turistiky - zvyšující se počet pravidelných kulturních akcí	– provoz a činnost Muzea Blansko jako regionální instituce je financován převážně z rozpočtu města
– existence dvou základních uměleckých škol	
– rozvoj kulturních aktivit v městských částech	

Příležitosti	Ohrožení
– vyšší využití tradičních kulturních akcí pro propagaci města	– neochota akceptovat kulturu jako jeden z pilířů ekonomiky města
– společné projekty kulturních zařízení a neziskových kulturních organizací ve městě	– nezájem veřejnosti o dění ve městě, včetně kultury (malá návštěvnost některých i atraktivních akcí)
– využití potenciálu zahraničních vztahů s partnerskými městy	– nedostatečná reflexe nových trendů a z toho plynoucí ztráta zájmu mladé generace
– akceptace kultury jako jedné z hlavních hnacích sil turistiky	– redukce kulturní nabídky v důsledku růstu provozních nákladů
– zvýšení počtu návštěvníků filmů v Kině Blansko a nových expozic v Muzeu Blansko	– rostoucí náklady na technické vybavení kulturních institucí
– širší zapojení místních rodáků, výtvarníků, umělců do pořádání akcí	– nedostatek finančních prostředků na údržbu historických a kulturních památek a na realizaci investičních záměrů v oblasti kultury
– v návaznosti na bohaté tradice blanenského divadelnictví podpořit obnovení divadelního festivalu	
– využít potenciál uměleckého školství	
– vhodné využití historického regionálního pojmenování Moravské Švýcarsko	
– propojením Zámku s Rožmitálovou ulicí vytvořit podmínky pro zatraktivnění zámeckého parku a budovy Zámku	
– rekonstrukce Salmova mlýna a jeho využití pro kulturní aktivity	
– majetkové dořešení a realizace expozice dělnického domku na ulici Žižkova	

B.8 CESTOVNÍ RUCH

Oblast Moravského krasu patří k tradičním místům soustředěné turistiky a cestovního ruchu s přirozeným centrem ve městě Blansko. Destinace nazvaná Moravský kras a okolí patří do pěti oficiálně uznávaných turistických destinací v Jihomoravském kraji. S nárůstem potřeby oddechu a rekreace, se změnou životního stylu v České republice a s úplným otevřením hranic po vstupu ČR do schengenského prostoru nabývá i cestovní ruch v oblasti na stále větším významu. Území Blanenska návštěvníci využívají převážně ke krátkodobé, zejména víkendové rekreaci, stalo se i cílem poznávacích zájezdů, školních a fakultativních výletů návštěvníků blízkého města Brna.

Město Blansko bývalo již v minulosti často nazýváno jako „vstupní brána do Moravského krasu“. V roce 2010 dosáhlo Blansko registrace ochranné známky „Brána Moravského krasu“ Úřadem průmyslového vlastnictví (zápis č. 314609). Znamka má registraci na období 10 let od data podání přihlášky (29.06.2009) s možností podání opakované žádosti o prodloužení platnosti vždy ve lhůtě 12 měsíců před koncem desetileté lhůty. Od roku 2010 tak veškerá propagace města probíhá právě pod tímto marketingovým označením. V těsné blízkosti města se nacházejí světoznámé Punkevní jeskyně a propast Macocha a další čtyři veřejnosti přístupné podzemní prostory Kateřinská jeskyně, jeskyně Balcarka, Sloupsko-šošůvské jeskyně a Výpustek. Do dalších jeskyní nemá veřejnost vstup povolen. Výjimku tvoří několik širokých suchých jeskyní, většinou dobře osvětlených denním světlem, ke kterým vesměs vedou turistické značky a které si mohou návštěvníci bez rizika prohlédnout. Patří k nim např. Pekárna, Kůlnička, Jáchymka, Kůlna a Kostelík. Do některých jeskyní se několikrát do roka pořádají výpravy s průvodcem (Býčí skála se zpřístupňuje vždy v květnu).

Blansko má za sebou bohatou a zajímavou historii a může návštěvníkům nabídnout i několik historických památek, celkový počet státem chráněných nemovitých kulturních památek však v porovnání s přibližně stejně velkými městy nedosahuje srovnatelného potenciálu v důsledku necitlivých zásahů do původní zástavby. Svou roli sehrávají i fakta, že Blansko v historii nepředstavovalo významné královské město anebo alespoň hospodářské a politické centrum (tuto roli v regionu až do poloviny 20. století hrály Boskovice), nejde o místo spojené s působením obecně známých osobností české historie (jako např. Litomyšl) a nestalo se ani místem, do něhož spisovatelé zasadili děj známých literárních děl, zejména pro děti (viz Jičín). To vše se odráží na malé turistické atraktivitě města.

Přesto má nejen z hlediska cestovního ruchu velmi důležitý smysl připomínat historii města, které sice dnes již navenek ztratilo z větší části svou historickou tvář, ale svou historickou paměť naštěstí ne. Nová dorůstající generace musí nalézat svoje kořeny, hlásit se k tradicím, na nichž stojí naše současnost. Budou-li si blanenští občané vážit historie svého města, budou s ním cítit i větší sounáležitost a budou tak vytvářet příznivou atmosféru i pro návštěvníky města. Zde se nabízí prostor pro vybudování tzv. timepointů. Jde o způsob, jak připomenout historii města jeho obyvatelům i návštěvníkům jednoduše přímo na ulicích. Timepointy by fungovaly jako určitá forma muzea pod širým nebem, naučná stezka městem a také orientační bod.

Nejvýznamnější kulturní památky:

Zámek

Renesanční budova z roku 1604, postavená Janem Žalkovským ze Žalkovic na místě původního manského dvora, zmiňovaného poprvé ve 14. století. Poškozena Švédy za třicetileté války, přestavěna Gellhorny v roce 1696 a Salmy v padesátých a sedmdesátých letech 19. století. Poškozena bombardováním v roce 1945, generálně zrekonstruována v 50.-60. letech 20. století a znovu postupně v letech 2005-2012. Historicky významná budova v centru města, sídlo Muzea Blansko.

Radnice

Postavena v roce 1885 na místě původní budovy s dřevěnou věží. V roce 1904 u ní, v souvislosti s přípravami povýšení Blanska na město, dostavěna věž s hodinami. Výrazná památka secesního stylu v centru města na náměstí Svobody.

Kostel sv. Martina

Římskokatolický farní kostel sv. Martina – barokní stavba z konce 17. století, postavená na základech románského kostela, založeného olomouckým biskupem Jindřichem Zdíkem v polovině 12. století. Zmínka o stavbě původního kostela v kronice Kanovníka vyšehradského, vážící se k roku 1136, se považuje za první písemnou zmínku o Blansku. Za panství Gellhornů v letech 1707-1708 prošla stavba kostela renovací a byla opatřena věží, kůrem a oratoriem. Zachovány zbytky románského zdiva a fragment unikátní plastiky muže s mečem, dnes přenesené do prostoru lodi kostela. Věž kostela ukrývá zvon Poledník, považovaný odborníky díky svému homolovitému tvaru a stylu obvodových nápisů provedených gotickou majuskulí za jeden z nejstarších dochovaných zvonů na Moravě.

Římskokatolická fara

Barokní stavba, postavená v roce 1713 Arnoštem Juliem a Antonínem Františkem z Gellhornu za působení faráře Ondřeje Jana Jurčka. Portál se znakem Gellhornů a latinským nápisem, obsahujícím údaje o stavbě této budovy a opravách kostela, provedených počátkem 18. století na náklady tehdejších majitelů panství.

Dřevěný kostelík

Kostel Církve československé husitské, původně pravoslavný kostel sv. Paraskivy, přenesený do města v roce 1937. Stojí na ulici Rodkovského a představuje nejen doklad lidového stavitelství Zakarpatské Ukrajiny, ale také svědectví, jaký zájem o záchranu kulturního dědictví projevovala československá společnost v dobách první republiky. Unikátním se stal rovněž způsob jeho umístění ve městě Blansko (rozebrání stavby na původním místě, převoz po železnici a opětovné postavení v Blansku).

Huť Klamovka

Technická památka z poloviny 19. století, umístěná při železniční trati Brno-Česká Třebová, dokládající rozvoj hutnictví na Blanensku. Byla provozována v letech 1857-1893. Poslední dochovaná huť ze salmovského období blanenských železáren.

Zámecký park

Park, který obklopuje budovu zámku, přispívá k dotvoření památkového celku. Jeho součástí se stal i zámecký rybník s ostrůvkem, vybudovaný na potoku Palava. V parku má své trvalé místo několik litinových prvků z blanenské umělecké litiny (sochy, kašna, lampy).

Příhradový železniční most – tzv. Ježkův most

Bývalý železniční most továrny Ježek, který z hlediska stavitelské mostní technologie představuje ukázkou mnohonásobné příhradové konstrukce z oceli, spojené nýtováním. V roce 2010 prohlášený technickou památkou, z přemostění řeky Svitavy se přesunul na její levý břeh a nyní o něj pečuje sdružení Kolejová, o. s., které tvoří zájemci o železniční historii. Sdružení chce postupně vybudovat malé železniční muzeum, které by tvořilo několik venkovních historických exponátů, zejména železniční vagon umístěný na tělese mostu a železniční signalizace v jeho okolí.

Další objekty ve městě, vykazující historickou nebo turistickou hodnotu:

Zámecká Sýpka

Nachází se v bezprostřední blízkosti zámku, jedná se o poslední zachovalou budovu panského hospodářského komplexu, znárodněného při první pozemkové reformě v roce 1919. Dnes rekonstruovaná budova slouží jako penzion, restaurace a pivnice.

Správní budova bývalé firmy Ježek

Architektonicky zajímavá budova bývalé firmy Ježek, postavená počátkem 20. století na ulici Svitavská. Zaslouží si pozornosti jako výjimečná ukázka tzv. windsorského slohu. Z hlediska cestovního ruchu však objekt nelze v současné době využít.

Památník Karoliny Meineke

Osudy této osobnosti spjaté s městem Blansko představují velmi zajímavou historickou kuriozitu, která napomáhá zvýšení zájmu o cestovní ruch ve městě. V roce 2015 uplyne 200 let od chvíle, kdy tato žena v Blansku zemřela. Důstojné připomenutí zmíněného výročí opět umožní další zviditelnění města doma i v zahraničí, především v německy mluvících zemích.

Ares – alegorie válečnictví

Unikátní dvoutunová litinová plastika, kterou v blanenských železárnách odlili v roce 1918 původně pro severoitalský Trident (dnešní Trento). Motívem mohutné plastiky se stal řecký bůh války Ares odpočívající na válečných trofejích. Vzhledem k pohnutým událostem na konci 1. světové války již k instalaci na místě určení nedošlo. Zajímavý monument se dnes nachází v parčíku u ředitelství ČKD Blansko na břehu říčky Punkvy.

Památník selství

Netradiční forma připomínky dávné historie Blanska a zejména selských statků, které stávaly v místech dnešního náměstí Svobody. Památník tvoří bronzová plastika hříbat, reliéfní deska znázorňující císařskou orbu Josefa II. a symbolické podkovy s názvy tří zaniklých selských statků, zasazené v dlažbě chodníku na náměstí. Památník vznikl zásluhou J. a A. Cetkovských, potomků jednoho ze starých blanenských selských rodů.

Wanklovo náměstí

Náměstí zdobí série historických dochovaných soch z blanenské umělecké litiny.

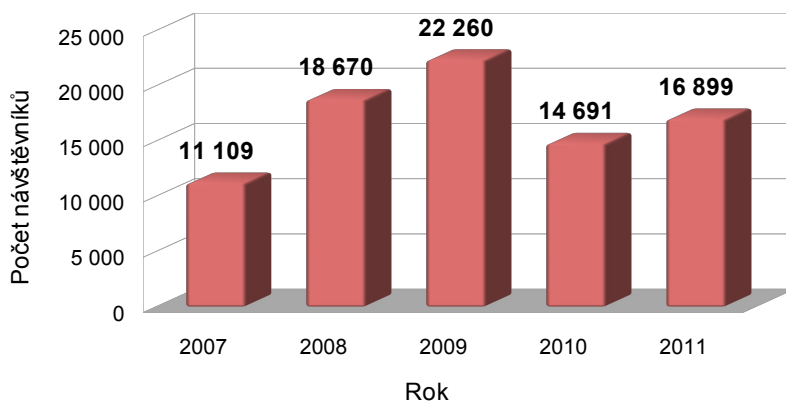
Dělnický domek Blansko č. p. 226 na ulici Žižkova

Jde o nepřístupnou kulturní památku v soukromém vlastnictví, která však do budoucna má určitý potenciál na vytvoření specifické muzejní expozice.

Současnou turistickou atraktivitu města ilustruje nejlépe návštěvnost některých vybraných turistických cílů ve městě:

Návštěvnost Muzea Blansko

Graf č. 34: **Počet návštěvníků Muzea Blansko**

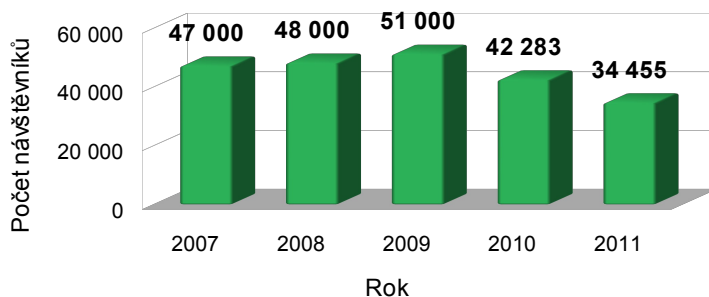


Zdroj: Muzeum Blansko, vlastní zpracování.

Výrazný pokles v roce 2010 způsobil pokles návštěvnosti celého regionu po vyhlášení zákazu vstupu do lesů.)

Návštěvnost blanenského aquaparku (květen - září)

Graf č. 35: Počet návštěvníků blanenského aquaparku

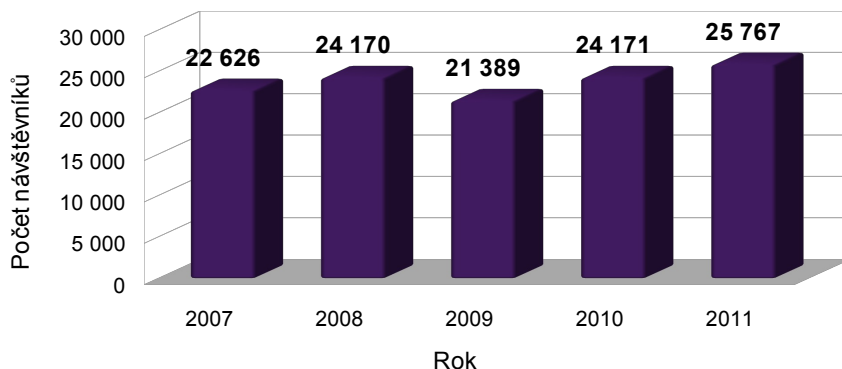


Zdroj: Aquapark Blansko, vlastní zpracování.

Pokles v letech 2010 a 2011 zapříčinilo nepříznivé počasí v době letních prázdnin.

Návštěvnost Informační kanceláře Blanka

Graf č. 36: Počet návštěvníků Informační kanceláře Blanka

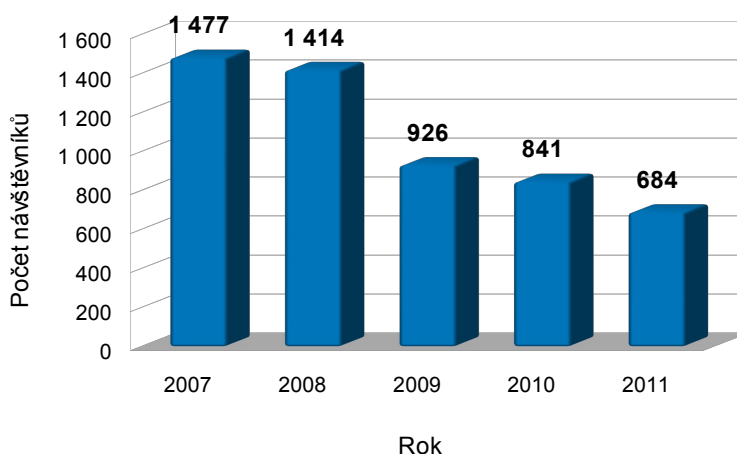


Zdroj: Informační kancelář Blanka, vlastní zpracování.

Velkou část návštěvníků infocentra (cca 60%) tvoří každoročně občané Blanska a okolí, kteří využívají jeho služeb (nákup vstupenek online, kopírování, internetový koutek atd.).

Návštěvnost Informační kanceláře Blanka – zahraniční návštěvníci

Graf č. 37: Počet zahraničních návštěvníků Informační kanceláře Blanka



Zdroj: Informační kancelář Blanka, vlastní zpracování.

Negativní trend postupného poklesu počtu zahraničních návštěvníků způsobuje mimo jiných vlivů pokles zájmu o zahraniční turistiku v důsledku ekonomické recese v zemích EU. Vedle toho, zejména u mladších věkových skupin, stále větší oblibu získává zjišťování turistických informací prostřednictvím internetu na úkor klasických infocenter. Městem navíc řada domácích i zahraničních návštěvníků jen projíždí a směřuje přímo do informačního centra na Skalním mlýně. Jedním z cílů města proto bude tento negativní trend zastavit a trvale zvyšovat zájem návštěvníků Moravského krasu o návštěvu Blanska.

Cyklotrasy

Městem Blansko prochází několik cyklotras:

Dálková cyklotrasa „Jantarová stezka“ č. 5 – délka trasy 34 km, prochází oblastí Moravského krasu místy a obcemi: Adamov–údolí Svitavy–Blansko–Punkevní údolí–Skalní mlýn–Suchý žleb–Ostrov u Macochy–Sloup–údolí Žďárné.

Místní cyklotrasa č. 5081 – délka trasy 23 km, prochází místy a obcemi: Blansko–Klepačov–Polom–Habruvka–Křtiny–Bukovina–Proklost – regionální cyklotrasa č. 507 – Jedovnice.

Místní cyklotrasa č. 5116 – délka trasy 9 km, prochází místy a obcemi: Blansko–Češkovice–Obůrka–Podvrší–Veselice–Petrovice.

Místní cyklotrasa č. 5117 – délka trasy 20 km, prochází místy a obcemi: Blansko–údolí Sloupečnicku–Petrovice–Žďár–Škatulec–rybník Dománka–Boskovice.

Stezka Srdcem Jižní Moravy:

Trasa o délce 60 km spojuje Blansko, Moravský kras a Vyškov.

SWOT analýza - cestovní ruch

Silné stránky	Slabé stránky
– bezprostřední blízkost Moravského krasu – atraktivita mezinárodního významu	– absence historického jádra města

– atraktivní přírodní potenciál okolní krajiny pro rozvoj cestovního ruchu, kvalitní životní prostředí	– nízký počet historických a kulturních památek ve městě
– blízkost krajského města Brna – Moravský kras tvoří jeho přirozené rekreační zázemí	– nedokončená síť cyklostezek ve městě
– kvalitní železniční spojení – tranzitní koridor	– vysoký podíl jednodenní turistiky
– existence TIC – dobrá poloha v centru města, v sezoně otevřeno 7 dní v týdnu	– chátrající a nevyužité historické památky – Salmův mlýn, Klamovka, zámecký park
– dokončená rekonstrukce zámku, ikon v dřevěném kostelíku	– vysoká sezonnost turistiky, malá nabídka zimních aktivit
– systém kvalitně značených cyklotras a turistických tras v oblasti Moravského krasu	– absence velkokapacitních ubytovacích zařízení, levného ubytování
– dlouholetá tradice v řadě průmyslových odvětví – umělecká litina	– nedokončené restituice
– registrovaná ochranná známka Brána Moravského krasu	– neúplný a nejednotný informační systém služeb CR
– úspěšně zavedená svatomartinská tradice	
– fungující zázemí pro řadu sportů, tradiční sportovní akce („Město sportu“, Aquapark, Půlmaraton)	
– vybudované vztahy se zahraničními partnerskými městy	
– Blansko jako místo významných objevů a vynálezů v dějinách (parafín, smalt, elektrotechnika)	

Příležitosti	Ohrožení
– dokončení cyklostezek a napojení na dálkové cyklotrasy	– nedostatek finančních prostředků na opravy, údržbu i investice do kulturních památek (vedoucí k jejich chátrání) a do infrastruktury pro volný čas a turistiku
– spolupráce s MAS Moravský kras, regionálními sdruženími a podnikatelskými subjekty	– nízká míra propagace regionálních destinací ze strany Czechtourismu
– zlepšení turistického image města jako atraktivního místa pro rekreaci	– malý zájem podnikatelů o vzájemnou spolupráci s městem v oblasti CR
– revitalizace centra města a veřejných prostranství (nábřeží Svitavy, hotel Dukla, zámecký park a podzámčí)	– odliv části zahraniční poptávky z důvodu nenalezení odpovídajících kvalitativních standardů na straně nabídky
– využití turistického potenciálu Moravského krasu ke zvýšení podílu vícedenní návštěvnosti	
– prohlubování svatomartinské tradice jako symbolu města	
– využití dotačních programů EU pro projekty	

v CR	
– využití hromadné návštěvnosti velkých akcí v Brně (veletrhy, GP)	
– zvýšení propagace technických památek	
– oslavou významných jubileí města zvýšit zájem o blanenskou historii a její zajímavosti	
– rozvoj a rozšíření projektu Krasobus	
– využití sportovních zařízení pro návštěvníky a turisty	
– CR jako významný zdroj příjmů města	
– využití internetu jako hlavního způsobu propagace města a regionu	
– využití potenciálu zahraničních styků města	

B.9 SPORT

Pestrá nabídka příležitostí ke sportovnímu vyžití patří k významným faktorům ovlivňujícím kvalitu života občanů města Blansko. Na území města působí řada sportovních organizací, které v rámci své činnosti vytvářejí dobré podmínky i pro výkonnostní a vrcholový sport.

Tabulka č. 30: **Nejvýznamnější sportovní organizace a sdružení**

Název	Členská základna			Sportovní odvětví
	Do 15 let	Do 18 let	Nad 18 let	
TJ ČKD Blansko	27	50	836	Kuželky, basketbal, stolní tenis, volejbal, jachting, rekreační sport, turistika, ASPV, florbal, lakros, kuželky – tělesně postižení
ASK Blansko	145	58	325	Atletika, basketbal, gymnastika, tenis, plavání, šachy, kulturistika, malá kopaná, nohejbal, triatlon – ski, ASPV, dance tappers-step
Orel Jednota Blansko	71	42	279	Florbal, stolní tenis, aerobic, kopaná, tenis, volejbal, fitness, indor cycling, šachy, nohejbal, pilates
FK Blansko	166	65	59	Kopaná
TJ Olympia Blansko	91	59	325	Baseball, softball
Dynamiters Blansko HK o. s.	-	2	40	Lední hokej
HC Blansko	105	32	16	Lední hokej
BBK Blansko o. s.	69	15	-	Basketbal
AMK Blansko - cyklotrial	2	4	14	Biketrial
RC autoklub Blansko	3	6	24	Technická a sportovní činnost – RC auto sport

TJ Sokol Blansko	1	2	36	Sjezdové a běžecké lyžování
TJ Sokol Lažánky	3	3	94	Kopaná
Dětská akademie pohybu o. s.	230	130	430	Aerobic, trampolíny, zumba
OASPV Blansko	792	101	548	Pohybové skladby, aerobic, atletika, volejbal
FIT Klub Blansko	252	34	348	Aerobic dětí, pohybové skladby, rekreační sport
BeF Home Blansko o. s.	52	7	16	Judo, sebeobrana

Zdroj: Sportovní subjekty.

K potěšitelným skutečnostem patří existence sportovních klubů i na školách, za příklad lze uvést AK Blansko při ZŠ a MŠ Blansko, Dvorská 26 (atletika) a SK Eden Blansko při ZŠ Blansko, Erbenova 13 (atletika, aerobic, florbal).

Základem pro široké spektrum sportovních aktivit ve městě Blansko se stal nadstandardní počet vybudovaných sportovních objektů. Dlouholeté a postupně narůstající problémy s ekonomickým zajištěním provozu sportovních zařízení ve vlastnictví sportovních subjektů, které vedly k postupnému omezování jejich vlastních sportovních aktivit, ke zvyšování členských podílů na provozu zařízení, a tím i k poklesu zájmu o aktivní sportovní a tělovýchovnou činnost zejména mezi mládeží, podnítily orgány města k realizaci bezúplatného převodu sportovišť velkých tělovýchovných jednot (ASK Blansko, TJ ČKD Blansko, FK Blansko) do majetku města. Převod se uskutečnil v roce 2011 a město se stalo největším vlastníkem sportovišť, jejichž převážná část leží na Sportovním ostrově Ludvíka Daňka. Provoz sportovišť zajišťují Služby Blansko, s. r. o.

Tabulka č. 31: **Přehled sportovních objektů, sportovišť a zázemí na Sportovním ostrově Ludvíka Daňka v majetku města provozovaných společností Služby Blansko, s. r. o.**

Objekt	Stručný popis
Krytý bazén	Rozměry 25 x 12,5 m s výškově stavitelným dnem, k dispozici finská sauna, infra sauna, solárium, masáže, whirlpool, rehabilitační bazén, fit centrum - posilovna
Aquapark	Čtyři 25 m plavecké dráhy, 3 skokanské můstky, divoká řeka, 55 m dlouhý tobogán, 14,5 m dlouhá skluzavka, bublinkové masáže, vodní hřib, dětský bazének; v areálu písčiná pláž se stylovým dětským hřištěm, 2 plážové volejbalové kurty; čtyřdráhové petanquové hřiště s příslušenstvím
Krytý zimní stadion	Rozměry plochy 29,4 x 59,4 m, kapacita hlediště cca 1000 diváků; v době, kdy není v provozu ledová plocha, se instaluje umělá plocha pro in-line hokej, in-line-bruslení, hokejbal, kulturní akce
Sportovní hala	Velikost hřiště 14 x 26 m, kapacita hlediště 400 diváků, využití pro basketbal, volejbal, sportovní gymnastiku, tenis apod., součástí je spinningové centrum (20 kol); posilovna, klubovny, bytové prostory
Fotbalový areál	Travnaté hřiště se soutěžními rozměry, tribuna, šatny se sociálním zázemím, kapacita: 2000 diváků, tréninkové hřiště se škvárovým povrchem
Volejbalové kurty	3 antukové kurty v blízkosti sportovní haly
Tenisové kurty	Areál 5 udržovaných kompletně vybavených antukových kurtů, odrazové stěny, klubovny, samostatné šatny se sociálním zázemím
Hotel Aquapark	Kapacita 64 lůžek ve dvou a čtyřlůžkových pokojích s vlastním sociálním

	zázemím, součástí je restaurace s kapacitou 90 míst
Ubytovna	Kapacita: 17 lůžek

Zdroj: Služby Blansko, s. r. o.

Tabulka č. 32: **Přehled dalších sportovních objektů, sportovišť a zázemí v majetku města provozovaných společností Služby Blansko, s. r. o.**

Objekt	Umístění	Stručný popis
Kuželna	Údolní ulice	Automatizovaná šestidráhová kuželna s hledištěm, šatny se sociálním zázemím
Sportovní hala	Údolní ulice	Rozměry 48 x 24 m – bez hlediště. Využití pro basketbal, volejbal, florbal, lakros, sálovou kopanou, šatny se sociálním zázemím společné s kuželnou
Fotbalový areál	Údolní ulice	Travnaté hřiště, tribuna, kapacita: 3500 diváků, šatny se sociálním zázemím a bytovým prostorem; tréninkové hřiště - provedeny přípravné práce na jeho rekonstrukci na hřiště s umělou trávou
Rekreační oblast Palava	Palava	Retenční nádrž, minigolfové hřiště s umělým osvětlením, dětské hřiště
Herna stolního tenisu	Purkyňova ulice	Specializovaná hala pro stolní tenis s hledištěm pro 50 diváků
Ubytovna	Kunžak	Turistická základna s ubytováním pro cca 40 účastníků

Zdroj: Služby Blansko, s. r. o.

Do majetku města patří rovněž skatepark na Sportovním ostrově Ludvíka Daňka. Podle finančních možností město postupně buduje síť cyklostezek.

Přes skutečnost, že do oprav a údržby bezúplatně převedených sportovišť a sportovních objektů, město ze svého rozpočtu již od roku 2007 investovalo více jak 5 mil. Kč, musí se, s ohledem na dobu jejich životnosti, i v dalším období počítat s dalšími finančními prostředky na běžnou údržbu a jejich postupnou modernizaci. Nanejvýš potřebná se v nejbližším období jeví rekonstrukce sportovní haly na ulici Údolní včetně vybudování hlediště a hřiště s umělou trávou v prostorách zdejšího fotbalového areálu, příp. provedení úprav areálu pro diváky (tribuna) i sportovce (rozšíření hřiště).

Tabulka č. 33: **Přehled dalších sportovních objektů, sportovišť a zázemí v majetku sportovních subjektů**

Sportovní subjekt	Objekt		Stručný popis
ASK Blansko	Atletický stadion	Sportovní ostrov Ludvíka Daňka	Dráha s umělým povrchem, skokanské sektory, vrhačský sektor
Orel Jednota Blansko	Sportovní areál	Komenského ul.	Sportovní hala, malá hala, posilovna, indor cycling, šatny se sociálním zázemím, víceúčelové hřiště
RC autoklub Blansko	RC autodrom	Sportovní ostrov Ludvíka Daňka	RC autodrom pro provoz rádiem řízených modelů aut, tribuna
TJ Olympia Blansko	Baseballový areál	Sportovní ostrov	2 baseballová hřiště, umělé

		Ludvíka Daňka	osvětlení, tribuna se sociálním zázemím, pákařské tunely
TJ Sokol Blansko	Ski - areál	Blansko, Hořice	2 vleky s talířovými unašeči, dětský vlek, umělé zasněžování, umělé osvětlení pro večerní lyžování; provozuje SKI AREAL BK s.r.o.
AMK Blansko - klub cyklotrialu	Areál biketrialu	Sportovní ostrov Ludvíka Daňka	Biketrialová areál s přírodními a umělými překážkami
TJ Sokol Lažánky	Fotbalové hřiště	Blansko, Lažánky	Hřiště s travnatým povrchem, šatny
TJ ČKD Blansko	Loděnice	Jedovnice	Jachetní areál
TJ Sokol Horní Lhota	Sportovní areál	Blansko, Horní Lhota	Hřiště s travnatým povrchem na kopanou, asfaltové hřiště (nohejbal, tenis), herní prvky

Zdroj: Odbor školství, kultury, mládeže a tělovýchovy.

ŠKOLNÍ SPORTOVIŠTĚ

Zázemí pro sportovní vyžití především mládeže tvoří též školní sportoviště. Součástí všech základních škol zřízených Městem Blansko se stala školní víceúčelová hřiště s umělým povrchem. Ta, stejně jako školní tělocvičny, primárně slouží pro potřeby školní výuky a pro mimoškolní aktivity organizované školou (družina, zájmové kroužky). Mimo čas vyhrazený těmto činnostem je však mohou využívat i zájemci z řad veřejnosti včetně sportovních oddílů. Tělocvičny může veřejnost navštěvovat celoročně, školní hřiště v období od 1. dubna do 31. října. Provoz školních hřišť pro veřejnost zabezpečují správci, jejichž odměňování se zajišťuje z rozpočtu města.

Přehled školních sportovišť:

- ZŠ a MŠ Blansko, Dvorská 26: víceúčelové hřiště s umělým povrchem, velká tělocvična, menší tělocvična,
- ZŠ Blansko, Erbenova 13: víceúčelové hřiště s umělým povrchem, tělocvična,
- ZŠ T.G. Masaryka Blansko, Rodkovského 2: víceúčelové hřiště s umělým povrchem, tělocvična, gymnastický sál,
- ZŠ a MŠ Blansko, Salmova 17 – pracoviště Blansko: víceúčelové hřiště s umělým povrchem. 2 tělocvičny,
- ZŠ a MŠ Blansko, Salmova 17 – pracoviště Dolní Lhota: tělocvična.

Školní sportoviště na školách jiných zřizovatelů:

- ZŠ Blansko, Nad Čertovkou 17: menší hřiště s umělým povrchem, tělocvična,
- Gymnázium, Blansko, Seifertova 13: tělocvična,
- Obchodní akademie a Střední zdravotnická škola, Blansko, Nad Čertovkou 18: víceúčelové hřiště s umělým povrchem, tělocvična,
- Střední odborná škola a Střední odborné učiliště, Blansko, Bezručova 33: tělocvična, volejbalové kurty.

VEŘEJNÁ HŘIŠTĚ

Ve městě i v jeho městských částech se nachází další veřejná hřiště (celkem 28) se sportovně rekreačními plochami a dětskými hřišti, vybavená zařízení pro kolektivní sporty, pískovišti a herními prvky. V městské části Klepačov slouží ke sportovnímu vyžití občanů nové víceúčelové hřiště s umělým povrchem. V roce 2011 město vybudovalo dětské hřiště u Sýpky nad zámeckým

parkem, provedlo obnovu hřiště Palava, na jehož konečné podobě se svým hlasováním podíleli občané města, a realizovalo výstavbu hřiště v sídlišti Sever na ulici Absolonova. V současné době finišuje příprava hřišť na sídlišti Zborovce a v Horní Palavě.

KOMERČNÍ SPORTOVIŠTĚ

Zázemí pro sportovní vyžití občanů města poskytují i komerční sportoviště soukromých subjektů, např. Bowling Blansko (osm drah), Hotel Panorama (tenisový kurt, travnaté víceúčelové hřiště, dohříváný venkovní bazén se slanou vodou, wellness centrum, dětské herní prvky), Squash Blansko (4 kurty, posilovna, fitsál, trampolíny).

SPORTOVNÍ ČINNOST

Do různých forem sportovních aktivit se zapojuje mnoho obyvatel města Blansko ve všech věkových kategoriích. Sportovci blanenských tělovýchovných subjektů dosahují kvalitních výsledků v řadě sportovních odvětví na republikové i mezinárodní úrovni (plavání, biketrial, kuželky, stolní tenis, kulturistika, atletika, baseball, judo). K propagaci města slouží i řada významných mezinárodních, celorepublikových nebo krajských soutěží, které se na území města konají (baseball, biketrial, kuželky, kopaná, plavání, Půlmaraton Moravským krasem). Město Blansko investovalo do podpory blanenských sportovců v období let 2004-2011 formou příspěvků a dotací na provoz, sportovní činnost, organizaci sportovních soutěží, opravy a údržbu sportovních zařízení více jak 24 mil. Kč.

Významnou podporou sportu ze strany města se stalo převedení sportovišť tří největších sportovních subjektů do majetku města. Úhrada nákladů za využití převedených sportovišť se dotčeným subjektům kalkuluje na základě množstevních slev s výraznou podporou z rozpočtu města. Podle vývoje rozpočtových možností města by bylo vhodné v dalším období zvážit převod dalších sportovišť na Sportovním ostrově Ludvíka Daňka do majetku města, konkrétně atletického areálu ASK Blansko a baseballového areálu TJ Olympia Blansko.

Přes skutečnost, že město ze svého rozpočtu poskytuje sportovním subjektům finanční příspěvky na činnost, tyto se, v důsledku ukončení jejich finanční podpory ze strany ČSTV a odvětvových sportovních orgánů a snižujícího se zájmu podnikatelských subjektů o sponzorování sportu, musí stále více opírat o financování činnosti ze strany vlastních členů, což v mnoha případech vede k odchodu nejlepších sportovců do ekonomicky lépe zajištěných klubů nebo k omezování vlastních sportovních aktivit. Zároveň se stále obtížněji hledají dobrovolní trenéři, na kterých trenérská činnost ve výkonnostním sportu z podstatné míry leží.

SWOT analýza – sport

Silné stránky	Slabé stránky
– nadstandardní počet sportovních zařízení na území města, včetně veřejně přístupných hřišť na sídlištech a v městských částech a veřejně přístupných školních hřišť	– stavebně technický stav některých sportovišť a sportovních zařízení si vyžádá značné finanční prostředky na velké opravy a rekonstrukce
– rekonstrukce Aquaparku, vybudování ubytovacího a stravovacího zařízení u ZS, postupné budování sítě cyklostezek	– obtížné získávání některých informací o hospodaření sportovních subjektů, kterým město poskytuje dotace ze svého rozpočtu
– pestrá nabídka sportovních odvětví pro sportovní vyžití občanů města	– chybí sportovní hala s hledištěm s vyhovujícími parametry pro kolektivní sporty
– silné aktivní zapojení občanské veřejnosti do	– chybí hřiště s umělou trávou pro zimní

činnosti sportovních organizací a sdružení	přípravu a odlehčení zátěže travnatých ploch pro kopanou
– realizace bezúplatného převodu sportovišť tří sportovních subjektů do majetku města a jejich provozování prostřednictvím společnosti Služby Blansko, s. r. o.	– slabé sponzorské zázemí, neexistující podpora podnikatelských subjektů motivující ke sponzorování sportovní činnosti
– výrazná podpora sportovních subjektů z rozpočtu města při využití sportovišť a sportovních zařízení v majetku města formou množstevních slev	– nedostatečná koordinace pořádaných akcí jednotlivými sportovními subjekty bez návaznosti na aktivity města
– globální řešení energetické koncepce sportovišť na Sportovním ostrově Ludvíka Daňka	– nedostatečná podpora sportovní činnosti ze strany ČSTV a odvětvových sportovních orgánů
	– podhodnocení práce dobrovolných pracovníků v oblasti tělovýchovy a sportu

Příležitosti	Ohrožení
– dokončení převodu sportovišť do majetku města (baseballový stadion, atletický areál ASK Blansko)	– neefektivní podpora sportovních činností v důsledku velkého počtu sportovních organizací a sdružení ve městě
– podpora pořádání sportovních akcí nadregionálního významu a jejich využití pro propagaci města	– zajišťování činnosti především z příspěvků vlastních členů může vést k odchodu (uspíší odchod) nejlepších sportovců do ekonomicky lépe zajištěných klubů, popř. k omezování vlastní sportovní činnosti
– zpracování reálného investičního plánu rozvoje sportovišť	– hrozba rozpadu velkých tělovýchovných jednot na samostatné sportovní kluby a sdružení, příčinou může být jejich neřešitelná ekonomická situace a následné přenesení ekonomických problémů na provozovatele sportovišť (resp. na město) z důvodu neschopnosti splácet závazky za pronájem sportovišť
– zvýšení komerčního využití sportovišť	– nedostatek dobrovolných trenérů v oblasti výkonnostního i masového sportu
– podpora sportu z výnosů loterijní činnosti zaměřená na vytváření podmínek k využívání sportovišť zejména dětmi a mládeží	– udržitelnost provozu velkého počtu sportovišť a sportovních zařízení v požadované kvalitě
– vytvoření kvalitní nabídky sportovního vyžití pro různé cílové skupiny turistů a návštěvníků města	– narůstající konkurence mezi sportovními odvětvími (stálý nárůst sportovních odvětví, stejný či klesající počet obyvatel, hlavně snižující se podíl dětí a mládeže) při stejném nebo snižujícím se objemu zdrojů lidských (dobrovolníci) a finančních (rozpočty na všech úrovních a vstupy sponzorů)
– spolupráce veřejného, dobrovolného	– podcenění financování sportu ze strany

a soukromého sektoru na nabídce sportovních a pohybových aktivit pro zapojení znevýhodněných skupin občanů	státu, včetně sportu talentované mládeže
– využití odborného potenciálu učitelů a dalších externích lektorů pro zajištění vedení sportování pro starší věkové skupiny (seniory)	
– spolupráce škol, města a rodičů na masové účasti dětí ve sportu vnímané nejen z pozic sportu, ale i jako prostředek výchovy mládeže	

C. KVALITA PROSTŘEDÍ

C.1 ŽIVOTNÍ PROSTŘEDÍ

Problematika životního prostředí v podmínkách města se z velké části soustřeďuje na stav znečištění životního prostředí, na řešení odpadového hospodářství a stav zeleně. Znečištění životního prostředí ovlivňuje poloha města, zdroje znečišťování, intenzita dopravy apod.

Úroveň koncentrací hlavních znečišťujících látek v ovzduší se na území města Blansko pohybuje pod stanovenými imisními limity, k čemuž významně přispěla postupná plynofikace všech městských částí, dokončená v 90. letech 20. století. Díky ní se v městské zástavbě nachází pouze několik bodových

malých zdrojů znečišťování ovzduší, které k ohřevu prostor a teplé vody využívají tuhá paliva.

Po roce 1989 se vlivem nárůstu dopravního provozu zvýšilo zatížení ovzduší zplodinami ze spalování pohonných hmot, zejména oxidů dusíku, a druhotně i polévatým prachem. Za dopravních špiček a za vhodných meteorologických podmínek může dokonce docházet na nejméně frekventovanějších místech ke krátkodobému překračování hodinových hodnot imisního limitu pro oxidy dusíku.

KOMUNÁLNÍ ODPAD

Hospodaření s komunálním odpadem se ve městě Blansko a jeho městských částech řídí obecně závaznými vyhláškami č. 8/2001 o systému shromažďování, sběru, přepravy, třídění, využívání a odstraňování komunálních odpadů, včetně systému nakládání se stavebním odpadem a č. 11/2010 o místním poplatku za provoz systému shromažďování, sběru, přepravy, třídění, využívání a odstraňování komunálních odpadů. Nakládání s odpady ve městě vychází i z Plánu odpadového hospodářství Města Blansko z ledna 2006, který zpracovala společnost ECO – Management, s. r. o. a který platí do 31.12.2015.

Celková roční produkce odpadů města vykazuje poměrně stabilní charakter, meziroční nárůst odpadů v letech 2007/2008 resp. 2010/2011 zapříčinil vzrůst směsného komunálního odpadu a biologicky rozložitelného odpadu resp. zapojení provozovny Dolní Lhota společnosti ŠROT GEBESHUBER s. r. o. do systému odpadového hospodářství města. Množství vytríděných nebezpečných složek odpadu se pohybuje v průměru kolem 16 tun za rok - viz tabulka č. 34 a graf č. 38.

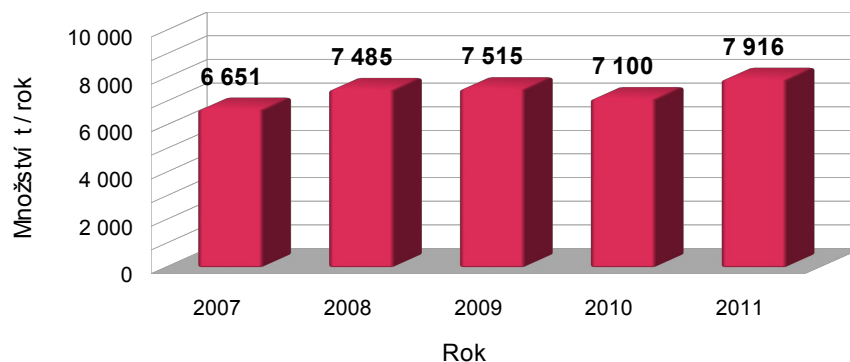
Tabulka č. 34: Celkové množství odpadu v letech 2007-2011 (t /rok)

Množství t / rok	2007	2008	2009	2010	2011
Odpady celkem	6 651	7 485	7 515	7 100	7 916

- z toho ostatní	6 630	7 471	7 503	7 082	7 912
- z toho nebezpečné	21	14	12	18	14

Zdroj: Odbor komunální údržby MěÚ Blansko.

Graf č. 38: **Celkové množství odpadu v letech 2007-2011 (t /rok)**



Zdroj: Odbor komunální údržby MěÚ Blansko.

Na území města Blansko a jeho městských částech zabezpečuje nakládání s komunálními odpady svozová společnost AVE CZ odpadové hospodářství s. r. o. Největší problémy působí likvidace menších černých skládek, které se vyskytují zejména v okrajových částech města, v zahrádkářských oblastech, v blízkosti garáží a v poslední době i u samotných kontejnerových stání, kam nezodpovědní občané odkládají odpady, které by se pro svůj charakter měly odkládat do sběrných dvorů. Svoz komunálního odpadu se provádí jednou týdně, na sídlištích dvakrát týdně.

Stále se rozšiřují sběrná místa na separovaný odpad, v současné době dosáhla počtu 95. Na území města Blansko a jeho městských částech obsahují celkem 103 ks sběrných nádob na papír, 85 ks na sklo barevné (55 ks s horním výsypem a 30 ks dolním výsypem), 25 ks na sklo čiré s dolním výsypem a 118 ks na plasty a tetrapaky. Do budoucna se předpokládá další rozšíření nových stanovišť na separaci, a též i postupná obměna kontejnerů na barevné sklo s horním výsypem o objemu 1.100 litrů za kontejnery se spodním výsypem (tzv. zvony) o objemu 1.500 litrů. Problémy se vyskytují v umísťování sběrných hnízd na separovaný odpad v zástavbě rodinných domů. Vytríděný odpad se zpravidla v intervalu jednoho až dvou týdnů odváží a předává smluvním partnerům k dalšímu využití.

Ve spolupráci s firmou ASEKOL s. r. o. se ve městě Blansko rozmístilo 5 ks červených kontejnerů na sběr vyřazených malých elektrospotřebičů a jeden E-box ke stejnému účelu má své místo na radnici. Ve spolupráci s firmou REVENGE, a. s. se na území města Blansko nalézají 6 ks kontejnerů na sběr textilu.

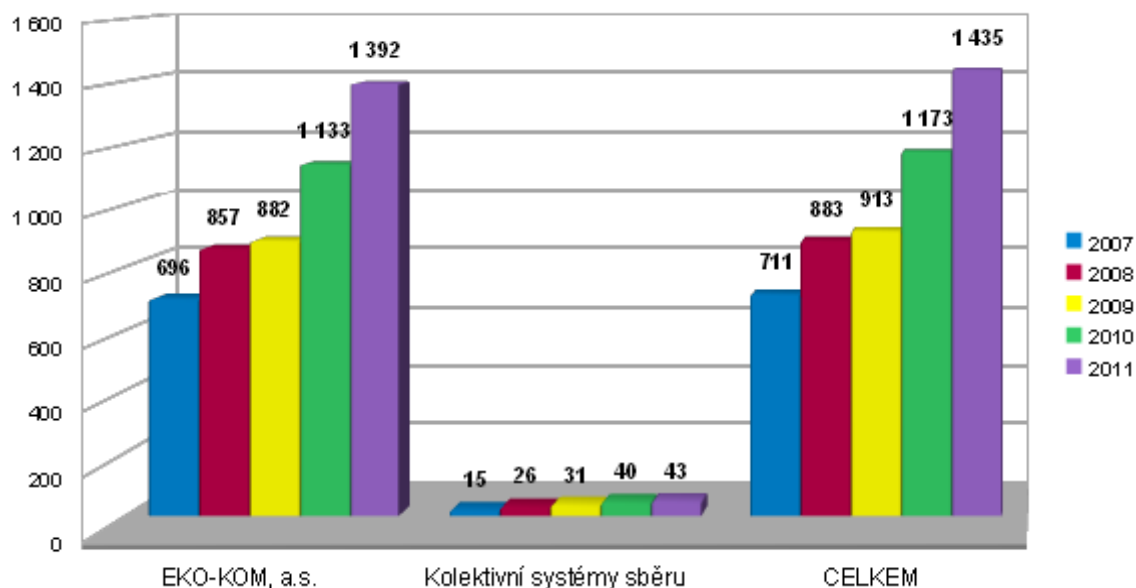
Výtěžnost separovaných odpadů ve městě stoupá, což dokladují roční peněžní příspěvky městu Blansko od EKO-KOM, a. s. a dále od kolektivních systémů sběru (ELEKTROWIN a. s., ASEKOL s. r. o., EKOLAMP s. r. o.) - viz tabulka č. 35 a graf č. 39.

Tabulka č. 35: **Výtěžnost separovaných odpadů ve městě Blansko (tis. Kč/rok)**

Příspěvek tis. Kč/rok	2007	2008	2009	2010	2011
EKO-KOM, a.s.	696	857	882	1 133	1 392
Kolektivní systémy sběru	15	26	31	40	43
CELKEM	711	883	913	1 173	1 435

Zdroj: Odbor komunální údržby MěÚ Blansko.

Graf č. 39: **Výtěžnost separovaných odpadů ve městě Blansko** (tis. Kč/rok)



Zdroj: Odbor komunální údržby MěÚ Blansko.

Město Blansko má 36 stálých stanovišť pro přistavování velkoobjemových kontejnerů. Na tato stanoviště se kontejnery přistavují zejména na jaře a na podzim, kdy občané provádějí jarní a podzimní úklid. Tato služba pro město představuje poměrně vysoké náklady, ale občané ji vítají. V lednu se organizuje svoz vánočních stromků, které občané umísťují ke stanovištím separačních nádob, odkud svozová firma provádí jednou týdně jejich odvoz. Tento druh svozu se zdá být z hlediska dosažitelnosti výhodný jak pro občany, tak i pro město. Bohužel někteří občané stromky odkládají do kontejnerových stání na zbytkový komunální odpad, čímž se svoz zbytečně prodražuje. Dále probíhá podzimní odvoz ovoce a jiného biologicky rozložitelného odpadu ze zahrad. Při této hojně využívané akci se každoročně sveze cca 100 tun uvedeného odpadu, který se odváží do místní kompostárny ke zpracování.

Město Blansko má v současné době dvě sběrná střediska odpadů, a to u Horní Lhoty (provozovatel SITA CZ a. s.) a na Starém Blansku na ulici Na Brankách (provozovatel .A.S.A., spol. s r. o.). Obě sběrná střediska odpadů lidé plně využívají a slouží i jako místa zpětného odběru elektrozařízení.

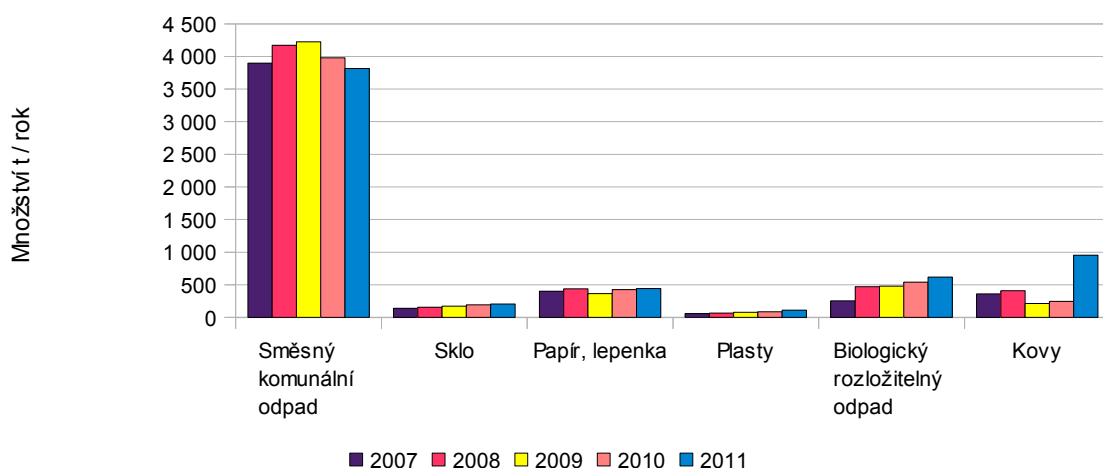
Z následující tabulky č. 36 i grafu č. 40 lze vyčíst patrný meziroční úbytek nevytříděného směšného komunálního odpadu i vzrůstající množství vytříděných komodit. Lze tu též pozorovat vliv hospodářské krize v roce 2009.

Tabulka č. 36 **Odpady od roku 2007-2011** (t /rok)

Množství t / rok	2007	2008	2009	2010	2011
Směsný komunální odpad	3 898	4 171	4 225	3 978	3 814
Sklo	139	157	173	193	203
Papír, lepenka	402	437	367	425	444
Plasty	59	68	79	88	112
Biologicky rozložitelný odpad	253	472	479	541	617
Kovy	360	411	215	248	953

Zdroj: Odbor komunální údržby MěÚ Blansko.

Graf č. 40: Odpady od roku 2007-2011 (t /rok)



Zdroj: Odbor komunální údržby MěÚ Blansko.

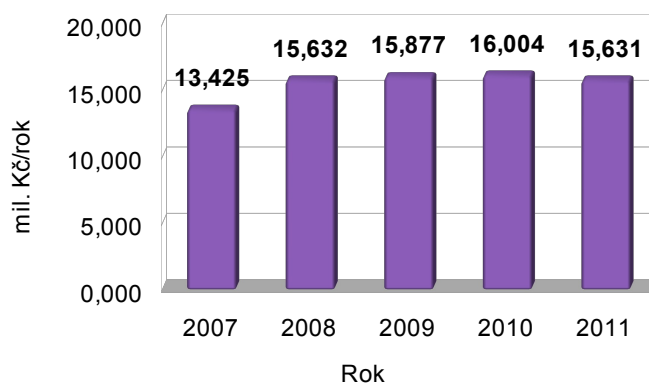
Město vynakládá značné prostředky na zlepšení svého vzhledu. Následující tabulka č. 37 a graf č. 41 uvádí množství vynakládaných finančních prostředků na likvidaci odpadů za uplynulých pět let v milionech Kč.

Tabulka č. 37: Náklady na likvidaci odpadů (mil. Kč/rok)

Rok	2007	2008	2009	2010	2011
Náklady na likvidaci odpadů mil. Kč/rok	13,425	15,632	15,877	16,004	15,631

Zdroj: Odbor komunální údržby MěÚ Blansko.

Graf č. 41: Náklady na likvidaci odpadů (mil. Kč/rok)



Zdroj: Odbor komunální údržby MěÚ Blansko.

Na území města Blansko se nachází v lokalitě cca 300 metrů východně od části města Blansko-Olešná skládka komunálních odpadů, jejíž provoz probíhal v letech 1982 až 1992. Na skládku se za celou dobu uložilo 110.000 m³ domovního odpadu a 220.000 m³ ostatního odpadu. Od roku 1995 se zde vytvořil monitorovací systém skládky. Rekultivaci skládky ukončilo v roce 2001 zalesnění jejího povrchu. Až do roku 2016 probíhá ve stanovených pravidelných termínech monitoring vod vytékajících z tělesa skládky.

ZELEŇ

Město Blansko včetně svých městských částí má cca 50 ha travnatých ploch, které zmapoval pravidelně aktualizovaný pasport zeleně. O travnaté plochy se stará společnost Technické služby Blansko, s. r. o. Údržba zeleně sestává z šesti úkonů, které se skládají z jarního a podzimního vyhrabání trávníků včetně sběru listí a čtyř sečí. Nad rámec pravidelné údržby se dle potřeby provádí kosení ruderálních porostů převážně v zahrádkářských koloniích a u cyklostezek.

Do údržby blanenské zeleně dále patří péče o vzrostlé stromy, živé ploty, keřové porosty, květinové a trvalkové záhony a mobilní zeleň. Veškerý odpad z údržby zeleně se v současné době likviduje v blanenské kompostárně. Do péče o travnaté plochy patří i úklid psích exkrementů a poletů.

Město Blansko má mimo pasportu zeleně zpracovanou i inventarizaci vzrostlých stromů, která mapuje jejich zdravotní stav. Dle této inventarizace se postupuje při jejich údržbě. Za vykácené dřeviny se vysazují v rámci předepsané náhradní výsadby stromy a keře ve stejných anebo vyšších počtech.

Město pečuje o parky, v poslední době proběhla rekonstrukce zámeckého parku, parku u rudoarmějce a parku na náměstí Svobody. Tyto rekonstrukce z 90% hradily dotační fondy. Město má v roce 2012 přidělenou dotaci ze Státního fondu životního prostředí České republiky na rekonstrukci dalších parků ve městě.

V souvislosti s problematikou zeleně lze zdůraznit, že v podmínkách města se rozvoj a údržba zeleně staly jedním z klíčových předpokladů ke snížení negativních vlivů znečištění ovzduší i hluku, řešení nízké vlhkosti i vyšších teplot v letním období a v neposlední řadě i prašnosti.

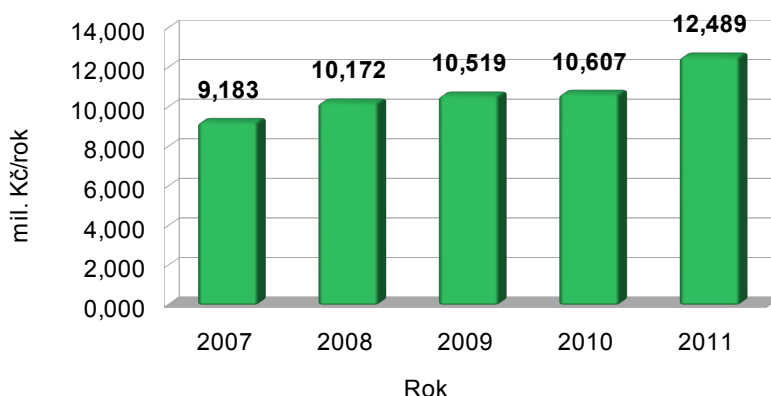
Následující tabulka č. 38 a graf č. 42 uvádí množství vynaložených finančních prostředků na péči o městskou zeleň za uplynulých pět let v milionech Kč. Tato nákladová položka vykazuje vzrůstající trend.

Tabulka č. 38: **Náklady na městskou zeleň** (mil. Kč/rok)

Rok	2007	2008	2009	2010	2011
Náklady na městskou zeleň mil. Kč/rok	9,183	10,172	10,519	10,607	12,489

Zdroj: Odbor komunální údržby MěÚ Blansko.

Graf č. 42 **Náklady na městskou zeleň** (mil. Kč/rok)



Zdroj: Odbor komunální údržby MěÚ Blansko.

SWOT analýza – životní prostředí

Silné stránky	Slabé stránky
- stabilní produkce odpadů s ustáleným a dobře čitelným nárůstem jejich množství	- nedostatečné ekonomické mechanismy pro motivaci občanů ke třídění odpadů
- produkce velkého množství recyklovatelných odpadů včetně biomasy ke kompostování	- velké vzdálenosti na koncová zařízení pro nakládání s odpady
- zavedený systém separovaného sběru papíru, plastů, skla, kovů, elektrospotřebičů, textilu a kompostovatelných složek	- vyhrazování pozemků pro rozšíření aktivit v oblasti nakládání s odpady,
- existence místních předpisů v oblasti odpadového hospodářství	- umístování dalších sběrných míst separovaných odpadů
- fungující kompostárna a sběrné dvory odpadů	- přestárlost vzrostlých dřevin
- pravidelně aktualizovaný pasport zeleně	- nenaplněnost kapacity kompostárny
- zpracovaná inventarizace vzrostlých stromů	- poměrně velký počet malých černých skládek

Příležitosti	Ohrožení
- vytvoření podmínek pro motivaci občanů ke třídění odpadů	- nedostatečná kapacita sběrných dvorů pro rozšíření aktivit ve sběru odpadů
- rozšíření sběrných hnízd pro separaci odpadů	- finanční náročnost nakládání s odpady
- zvýšení dostupnosti na koncová zařízení pro nakládání s odpady zkrácením vzdáleností	- nenaplní se kapacita kompostárny ve sledovaném období
- rozšíření svozu kompostovatelných odpadů	- nebude poptávka po separovaných složkách odpadů
- pokračování rekonstrukce dalších parků ve městě	- vývraty vzrostlých stromů za silného větru
- zakomponování vhodné zeleně v rámci staveb nových bytů a domů	

C.2 TECHNICKÁ INFRASTRUKTURA

VODNÍ HOSPODÁŘSTVÍ

Oblast vodního hospodářství lze rozdělit na problematiku zásobování pitnou vodou, odkanalizování a čištění odpadních vod. Město Blansko se začlenilo do Svazku vodovodů a kanalizací měst a obcí okresu Blansko. Tento Svazek vlastní převážnou část vodovodů a kanalizací. Vodohospodářskou infrastrukturu provozuje VODÁRENSKÁ AKCIOVÁ SPOLEČNOST, a. s., divize Boskovice.

ZÁSOBOVÁNÍ PITNOU VODOU

Pro zásobování obyvatel pitnou vodou mají největší význam k využití dvě jímací území označované jako veřejné vodovody „Lažany“ a „Spešov“. Mnohem menší význam mají jímací území ve městských částech (Dolní Lhota, Lažánky, Těchov, Obůrka, Klepačov), která se podílí hlavně na zásobování jmenovaných částí. Pro zásobování města Blansko lze také využít přivaděč Boskovice-Blansko. Projekčně se připravuje napojení Těchova na skupinový vodovod Blansko v rámci stavby vodovodního přivaděče Veselice-Vavřinec. V letech 2012-2014 proběhne rekonstrukce páteřních vodovodních přivaděčů (Lažany, Spešov, Boskovice).

Z hydrologického hlediska lze konstatovat, že podzemní vody budou i v budoucnu jediným zdrojem vody pro město Blansko. Z tohoto důvodu se musí dlouhodobě, pravidelně a zodpovědně provádět sledování jímaného množství, kolísání hladiny a kvality podzemních vod.

V současné době se z jímacího území Lažany čerpá kolem 26 l/s. Při optimálním využití všech pěti vrtů a jejich plné funkčnosti by ze zmíněného území šlo jímat až 48 l/s. Obdobný závěr platí i pro druhé nejvýznamnější jímací území – Spešov. V současné době zde průměrný odběr dosahuje úrovně 32 l/s, přičemž za bezpečně ověřenou vydatnost tohoto jímacího území lze považovat 78 l/s. Dostupné podklady a studie dokládají, že dostatečné množství kvalitní vody má být zajištěno i pro další rozvoj města.

Délka trubní sítě skupinového vodovodu Blansko činí 188.000 metrů DN potrubí 80-500 mm, z toho ve městě Blansko délka trubní sítě měří 41.000 metrů. Materiál: litina šedá, tvárná, ocel, plastové potrubí. Kvalita trubního vedení odpovídá stáří a druhu materiálu.

ODPADNÍ VODY A JEJICH ČIŠTĚNÍ

Samotné město Blansko rozděluje řeka Svitava. Levobřežní část odkanalizovává jednotná stoková síť s odlehčovacími komorami. Páteří stokového systému se stala stoka „A“, která převádí odpadní vody do čerpací stanice, která je přečerpává do městské čistírny odpadních vod (ČOV).

Pravobřežní část města (Staré Blansko) se vyznačuje především starší zástavbou, která se také již napojila na systém odkanalizování města Blansko. Odpadní vody se z něj svádí na čerpací stanici Blansko a poté čerpají na ČOV.

Do ČOV Blansko směřuje kanalizace z celého města i z městských částí Klepačov, Těchov, Obůrka, Češkovice, Dolní Lhota a Horní Lhota. Ve zbývajících městských částech není zatím čištění odpadních vod řešeno. Na ČOV Blansko se čistí i odpadní vody z obcí Spešov a Ráječko.

ČOV v Blansku se nachází nad městem, přičemž odpadní vody se na ČOV dodávají čerpací stanicí a výtlačným potrubím DN 400 mm o délce výtlačku cca 600 m. V rámci Projektu ochrany vod povodí řeky Dyje došlo v letech 2004-2006 k rekonstrukci ČOV, úpravě kanalizační sítě v Blansku a k vybudování nové splaškové kanalizace v městských částech Dolní Lhota a Horní Lhota. Stávající ČOV má kapacitu 29.376 ekvivalentních obyvatel a průměrně na ni za hodinu přitéká 203,4 m³ odpadních vod .

ZÁSBOVÁNÍ TEPEM

Obyvatelé města Blansko a místních částí zajišťují zásobování teplem svých bytů několika způsoby, přičemž charakter a počet zdrojů tepla nijak nevybočuje ze srovnatelných měst.

Podle výsledků Sčítání lidu, domů a bytů ČSÚ z roku 2011 má z celkového počtu 7.928 obydlených bytů ústřední vytápění 5.893 bytů (teplo z kotelny mimo dům odebírá 2.814 bytů), etážové vytápění (kotel v bytě) 1.644 bytů a lokální vytápění 260 bytů. Z energií se k vytápění v rozhodující míře užívá plyn pro celkem 4.446 bytů, dále pak dřevo u 189 bytů, elektřina pro 178 bytů a uhlí u 24 bytů.

Centrální zásobování teplem (CZT) se využívá výhradně na území centrální části Blanska. Po dokončení rekonstrukce a modernizace plynových kotelen a rozvodů tepla v roce 2002 se celý systém CZT dělí na 5 samostatných, vzájemně nepropojených částí. Jedná se o 5 řídicích kotelen, které doplňují 3 špičkové kotelny a 7.730 metrů bezkanálových rozvodů tepla. Celkový instalovaný výkon kotelen dosáhl hodnoty 15 MWh. Modernizace měla zajistit vysokou technickou úroveň infrastruktury a cenovou stabilitu média. V roce 2012 se stávající technologie doplnila u čtyř kotelen o kogenerační jednotky.

Z důvodu návratnosti vložené investice se smlouvy s jednotlivými odběrateli tepla uzavíraly tak, že do konce roku 2018 nemohou být vypovězeny.

SWOT analýza – technická infrastruktura

Silné stránky	Slabé stránky
- existence Generelu odvodnění města	- neviditelnost staveb vodovodů a kanalizací oproti jiným stavbám
- kapacitní a zrekonstruovaná městská čistírna odpadních vod	- finanční náročnost rekonstrukcí vodovodů a kanalizací
- rozsáhlá kapacitní síť vodovodní a kanalizační soustavy	- technologická část CZT není ve vlastnictví města
- rekonstrukce páteřních vodovodních přivaděčů	
- fungující jednotný systém vytápění s poměrně vysokou účinností zařízení	
- nižší emise z CZT než z malých lokálních zdrojů	

Příležitosti	Ohrožení
- spolupráce se Svazkem vodovodů a kanalizací	- nevyřešené majetkoprávní vztahy
- plusová finanční bilance města	- problémy při projednání záměrů (např. převedení do režimu veřejně prospěšných staveb).
- využití dotačních programů	- nedostatek finančních prostředků
- stavby vodovodů a kanalizací lze zařadit mezi veřejně prospěšné stavby	- zvýšení ceny tepla v případě odpojení většího množství objektů po roce 2019 od stávajícího systému CZT
- převzetí technologické části systému CZT městem nebo jiným provozovatelem v roce 2018	- hromadná výstavba domovních kotelen a s tím spojená možnost rozpadu CZT od roku 2019, po uplynutí stávajících odběratelských smluv
- možné snížení ceny tepla z CZT od roku 2019	

C.3 INFORMAČNÍ SPOLEČNOST

Informační společnost využívá digitální zpracování, uchování a přenos informací. Město Blansko se musí zaměřit na následující oblasti:

A. Informační technologie a úřad

B. Informační technologie a občan

C. Informační a telekomunikační technologie na území města

A. Informační technologie a úřad

Instalace počítačové sítě v objektu radnice na náměstí Svobody 3 započala v roce 1997. O čtyři léta později proběhlo výběrové řízení na řešení informačního systému pro městský úřad. Od roku 2002 započal proces postupného nasazování základního softwaru městského informačního systému, hardwaru a aplikačního softwaru od firmy GORDIC. V současné době došlo k realizaci dvou etap projektu a třetí probíhá. V roce 2003 město převzalo do své správy budovu na náměstí Republiky 1, která má datové a telefonní rozvody z roku 1993.

V roce 2011 se město Blansko zapojilo do projektu Integrovaného operačního systému a vybudovalo nové Technologické centrum pro potřeby úřadu i obce s rozšířenou působností Blansko a také příspěvkových organizací města.

Informační gramotnost úředníků v letech 2009-2011 zajišťovalo vzdělávání úředníků v rámci projektu e-Governmentu, operačního programu Lidské zdroje a zaměstnanost.

Město Blansko i nadále pokračuje v rozšiřování informační gramotnosti úředníků. Cílem se stalo zajišťování rychlých a dostupných služeb občanům.

Město dále uvádí do praxe činnosti dané platnými právními předpisy (zákon o archivní a spisové službě apod.). Rovněž v této oblasti vychází ze strategických dokumentů vypracovaných MV ČR, městským úřadem (sebehodnotící zprávy dle modelu CAF) apod.

Z výše uvedeného vyplývá, že se Město Blansko zapojilo do procesu elektronizace veřejné správy Strategie realizace Smart Administration.

B. Informační technologie a občan

Pro předávání informací ve vztahu k občanům zřídilo město Blansko například:

- webové stránky (zveřejňování informací – kultura, sport, elektronické formuláře, elektronická úřední deska, objednávkový a rezervační systém, on-line přístupy),
- Zpravodaj města,
- městské televizní vysílání,
- tiskové besedy,
- setkání občanů s vedením města,
- komise rady města a výbory zastupitelstva města.

Výše uvedené informační toky se obměňují a aktualizují. Komise rady města a výbory zastupitelstva města pracují dle svých plánů a pravidel. Vedení města zajišťuje v pravidelných intervalech tiskové besedy. Nezastupitelné místo v informačním systému mají i Městská knihovna Blansko a Informační kancelář BLANKA.

C. Informační a telekomunikační technologie na území města

Město Blansko se podílí na rozvoji území ve vztahu k zajištění možností pro maximální využití příjmu (signálu) informačních a komunikačních technologií.

Rozvoj metropolitní sítě (WAN) a městského informačního systému (MIS) lze rozdělit na budování infrastruktury metropolitní sítě a připojení organizací a dalších objektů na tuto síť s využíváním jejích služeb. Technologicky nejvyspělejším systémem se jeví optická infrastruktura, jejíž pořízení si vyžaduje značné investice, a proto se buduje tam, kde se předpokládají trvalé požadavky na participaci v městském informačním systému.

Další typ představuje propojení bezdrátové, které umožňuje propojit vzdálené lokality, kde by musela být nákladně budována optická či metalická síť.

Město Blansko propojilo optickým kabelem budovy na náměstí Svobody 3, na náměstí Republiky 1, budovu městské policie na ulici Sadová 2 a Městskou knihovnou Blansko na ulici Rožmitálůva 4. Uvedené propojení náleží do majetku města. Optický kabel rovněž propojuje i budova na ulici Smetanova 3 s osazeným centrálním bodem pro příjem bezdrátového připojení kamerového systému městské policie a bezdrátové připojení metropolitní sítě WAN. I když budova nepatří do majetku města Blansko, její majitel má zřízeno věčné břemeno na strpění instalace výše uvedených technologií.

Významné propojovací body v metropolitní síti zbudované a používané ve městě Blansko

Optická síť:

- budova náměstí Svobody 3,
- budova náměstí Republiky 1,
- budova Městské policie Blansko, ulice Sadová 2,
- budova Městské knihovny Blansko, ulice Rožmitálůva 4,
- budova ulice Smetanova 3 (město není majitelem budovy, majitel zde má věčné břemeno).

Bezdrátová síť:

- Dům s pečovatelskou službou, ulice Pod Javory 32,
- Dům s pečovatelskou službou, ulice 9. května 1,
- Poradna pro rodinu – ulice Sladkovského 2b,
- Kulturní středisko města Blansko, ulice Hybešova 1,
- Muzeum – ulice Zámek 1,
- Městský klub důchodců, ulice Dvorská 2,
- Služby Blansko, s. r. o. a ubytovna zimní stadion,
- Policie ČR, ulice Bezručova 31.

SWOT analýza – informační společnost

Silné stránky	Slabé stránky
- funkční informační systém na MěÚ Blansko	- centrální bod WAN propojení na cizím majetku
- instalované produkty GINIS VEMA, VITA, GIS a další	- nedostatečná rychlost přenosu dat v síti WAN
- propojené budovy v optické metropolitní síti	- nepropojenost všech používaných produktů v rámci úřadu, a to jak státní správy, tak samosprávy
- propojené budovy v bezdrátové síti	- nezajištění on-line přístupů pro občany
- vytvořený a provozovaný komunikační kanál s občanem	- nemožnost bezdrátového připojení k internetu v určitých lokalitách města
- vytvořený tuteorský tým k postupnému proškolení zaměstnanců úřadu dle potřeb	- zastaralé rozvody v budově na náměstí Republiky 1
- nově vybudované technologické centrum	

Příležitosti	Ohrožení
- navýšení rychlosti přenosu dat v síti WAN	- centrální bod WAN propojení na cizím majetku
- zajištění on-line přístupů pro občany	- nedostatečné vzdělávání v oblasti ICT
- podpora bezdrátového připojení k internetu v určitých lokalitách města	- morální opotřebení prostředků ICT
- stálé proškolení zaměstnanců tuteorským týmem dle potřeb úřadu	- nedostatek finančních prostředků
- integrace technologií	
- zbudování nových datových a telefonních rozvodů v budově na náměstí Republiky 1	

IV. VIZE MĚSTA BLANSKO

V horizontu vrcholného období naplňování tohoto strategického plánu rozvoje města, přibližně kolem roku 2020, se Blansko, jako přirozené centrum regionu, stává moderním, partnery respektovaným, všestranně prosperujícím a přívětivým středoevropským městem, které vytváří dobré podmínky pro život obyvatel všech generací a sociálních skupin.

Město přitom využívá svůj potenciál k podpoře podnikání ve výrobní sféře i službách a rozvoji těch ekonomických struktur, které se zaměřují na oblast progresivních technologií,

zvyšování zaměstnanosti obyvatel Blanska i celé spádové oblasti a nepředstavují zvyšování zátěže pro životní prostředí.

Blansko náleží k městům se svébytnou a příjemnou atmosférou s rozvinutou sítí sociálních, vzdělávacích, zdravotnických i kulturních služeb a pro návštěvníky z celého světa představuje turisticky zajímavou, dopravně snadno přístupnou, a proto opakovaně navštěvovanou bránu Moravského krasu.

V. ZÁMĚRY, CÍLE, PROJEKTY

A. EKONOMIKA A LIDSKÉ ZDROJE

A.1 OBYVATELSTVO, TRH PRÁCE A ZAMĚSTNANOST

Záměry:

1. Záměrem města pro období 2013-2023 se stalo vytvoření přitažlivých podmínek pro bydlení s dobrou nabídkou pracovních příležitostí, služeb a možností zájmových aktivit ve velmi dobrém životním prostředí.

Cíle:

1. Vytvoření příznivých podmínek pro bydlení mladých rodin.
2. Podpora rozvoje podnikání.

Projekty:

1. Podpora rekonstrukcí bytového fondu a výstavby nových objektů pro bydlení.
2. Všestranná podpora vzniku nových pracovních příležitostí.
3. Vytváření příznivých podmínek pro zřizování a rozvoj podnikatelských subjektů.

A.2 STAV EKONOMIKY

Záměry:

1. Hospodaření města zaměřené na dosažení celkové prosperity a ekonomické stability.

Cíle:

1. Udržení optimální míry zadluženosti.
2. Optimalizace nemovitého majetku, jeho využití a údržby.
3. Udržení vysokého standardu vedení ekonomiky města.

Projekty:

1. Průběžná kontrola zadluženosti města.
2. Zpracování pasportu majetku města a jeho využití.
3. Efektivní využívání dotačních příležitostí.
4. Optimální zhodnocování volných finančních prostředků.

A.3 ŘÍZENÍ A SPRÁVA

Záměry:

1. Zajištění efektivního řízení města při respektování potřeb obyvatel a komunikační otevřenosti vztahů občanů a orgánů města.

Cíle:

1. Soustavné zvyšování odborné i společenské úrovně pracovníků veřejné správy a orgánů státní

- správy a profesionality jednání s klienty.
2. Vytváření příznivých pracovních podmínek zaměstnanců úřadu a zajištění jejich odborného růstu.

Projekty:

1. Využití moderních metod řízení (CAF, benchlearning) ke zvyšování kvality činnosti úřadu.
2. Pokračování elektronizace agend MěÚ Blansko s maximálním využitím on-line přístupu přes www.blansko.cz.
3. Obsahová i grafická úprava webové stránky města www.blansko.cz s cílem zvýšení její přehlednosti a uživatelské přívětivosti.
4. Využití prostředků moderních technologií, např. facebook a twitter, pro komunikaci města se stranami.
5. Vytvoření přehledu dokumentů a úředních písemností na webových stránkách města, který bude vyhovovat i zdravotně handicapovaným uživatelům.
6. Vytvoření jednotného loga města a zavedení jeho užívání.
7. Vydávání Zpravodaje města Blanska s možností jeho elektronické verze.
8. Usilování o přidělení frekvence pro vzdušné vysílání TVB.
9. Rozšíření televizní tvorby TVB o vytváření dokumentů, které zmapují historii regionu a připomenou jeho významné osobnosti.
10. Postupná rekonstrukce budov MěÚ Blansko s důrazem na úspory energií a zlepšování prostředí pro zaměstnance i veřejnost.
11. Vybudování nového archivu a spisovny úřadu v uvolněných prostorách na nám. Republiky 1.
12. Úzká spolupráce se základními složkami IZS, dle možností rozpočtu města jejich případná materiální nebo finanční podpora.
13. Jednání o zachování stávající struktury územních orgánů státní správy ve městě, případně i její další rozšíření.
14. Konání porad starostů obcí správního obvodu ORP Blansko a úzká spolupráce s Jihomoravským krajem.
15. Postupné rozšiřování tzv. zeleného úřadování.

A.4 ÚZEMNÍ ROZVOJ

Záměry:

1. Zajištění vyváženého rozvoje města, respektujícího potřeby obyvatel a krajinný ráz města a okolí.

Cíle:

1. Projekty rozvoje města musí respektovat cenný charakter krajiny a jeho turistický potenciál.
2. Rozvojové projekty musí splňovat hlediska technické a finanční udržitelnosti.
3. Při rozvoji města bude v maximální míře respektována jeho industriální historie.
4. Územní rozvoj musí zajistit zejména rozvoj podmínek bydlení, zaměstnanosti a dopravy při účelném využití územních předpokladů.

Projekty:

1. Aktualizace územního plánu dle odůvodněných potřeb území.
2. Optimalizace dopravních toků a parkovacích kapacit.
3. Podpora rozvoje lokalit pro bydlení v rodinných a v bytových domech.
4. Pokračování regenerace sídlišť.
5. Obsazení průmyslové zóny Blansko, nalezení a zajištění nových ploch k rozvoji průmyslu.
6. Stavební a funkční vyřešení středu města – hotel Dukla, podzámčí a okolí.
7. Aktualizace záměrů rozvoje Sportovního ostrova Ludvíka Daňka a zlepšení možností jeho využití.
8. Obnova a rozvoj dětských hřišť.
9. Využití turistického potenciálu Moravského krasu.
10. Zajištění pozemků pro rozvoj města.

B. KVALITA ŽIVOTA

B.1 SOCIÁLNÍ SLUŽBY

Plánování sociálních služeb na území města Blansko a správního obvodu ORP od 01.01.2013 obsahuje samostatný dokument „III. Komunitní plán sociálních služeb města Blansko“, schválený zastupitelstvem města a zveřejněný na internetových stránkách města.

B.2 ŠKOLSTVÍ

Záměry:

1. Zajištění vysoké úrovně základních a středních škol.

Cíle:

1. Efektivní využití sítě mateřských a základních škol.
2. Finanční zabezpečení školství považovat za jednu z rozpočtových priorit.
3. Podpora a rozvíjení partnerství škol.
4. Zajištění vysoké úrovně řízení škol.

Projekty:

1. Dosažení vyváženého výběru základní školy s cílem dosažení rovnoměrného využití kapacit jednotlivých školních zařízení.
2. Zapojení základních škol do dlouhodobých výchovně vzdělávacích a rozvojových projektů, zejména projektů podporovaných evropskými fondy.
3. Podpora a rozvíjení partnerství škol se školami jiných zřizovatelů, se školami z partnerských měst, se školami zapojenými do společných projektů a s organizacemi a sdruženími, které působí v oblasti sportu, kultury a zájmových aktivit.
4. Podpora otevřenosti škol a jejich zařízení pro vzdělávací účely a sportovní vyžití občanů města všech věkových kategorií.
5. Podpora inkluzivního vzdělávání (vzdělávání pro všechny) – integrace dětí a žáků se speciálními vzdělávacími potřebami do běžných tříd. Využití institutu školního psychologa, zřízení přípravných tříd základních škol.
6. Spolupráce se zainteresovanými partnery na změně oborové nabídky středních škol, odpovídající průmyslové tradici města a potřebám firem blanenského regionu.
7. Opravy a modernizace budov škol a jejich vybavení.
8. Snižování energetické náročnosti provozu budov škol.
9. Vytvoření koncepce rozvoje škol v působnosti města jejich řediteli na šestileté období a vyhodnocování jejího plnění v dvouletém intervalu.

B.3 ZDRAVOTNICTVÍ

Záměry:

1. Zajištění kvalitní a dostupné zdravotní péče.
2. Výchova občanů k odpovědnému přístupu ke svému zdraví.

Cíle:

1. Zachování nosných odborných specializací.
2. Garance funkční lékařské a lékárenské služby.

Projekty:

1. Zajištění optimální lékárenské služby v Nemocnici Blansko.
2. Rozvoj pracoviště jednodenní péče.
3. Rozvoj služby urgentního příjmu a jeho propojení s lékařskou službou první pomoci.
4. Vytvoření ambulantních bloků, centrální infuzní terapie a endoskopického centra.

5. Podpora prevence, zejména zachování mamografického pracoviště, obnova skiaskopického vyšetření a rozšíření nabídky o denzitometrická vyšetření.
6. Zajištění provozu nosných odborných programů – cerebrovaskulárního, kardiovaskulárního a nefrologického. Zařazení iktové jednotky mezi centra II. typu. Maximalizace využití hemodializačního centra.
7. Rozvoj spolupráce s ostatními nemocnicemi.
8. Rozvoj nabídky placených služeb, zejména v oblastech rehabilitace, korektivní a estetické dermatologie.
9. Snížení energetických nákladů na provoz nemocnice.

B.4 DOPRAVA

Záměry:

1. Zajištění plynulosti dopravy, minimální emisní zátěže a dostatečných parkovacích ploch.

Cíle:

1. Zvýšení dopravní propustnosti silniční sítě.
2. Eliminování nebezpečných míst, zejména na křižovatkách, přechodech a na nepřehledných úsecích vozovek.
3. Posílení parkovacích kapacit.
4. Posílení informovanosti řidičů (záchytná parkoviště, označníky).
5. Zajištění rekonstrukcí, operativní údržby a oprav dopravní sítě.

Projekty:

a) Komunikace motorové

Intravilán města:

1. Průtah Blansko – včetně dvou rondelů Svitavská x Nádražní a Poříčí x Mlýnská.
2. Rekonstrukce komunikací a sítí „Komenského-Brněnská“.
3. Přemostění železnice z ulice Fügnerova na Staré Blansko (prověřit částečnou či dočasnou alternativu druhého úrovněvého křížení železnice přes nádraží).
4. Úprava profilu zatáčky u rozvodny na Starém Blansku.
5. Zkapacitnění komunikace na Obůrku (zejména v úseku „nad Palavou I. u parkoviště“).

Extravilán města:

1. Průtah částí Lažánky – související investice města (náves, dokončení chodníků atd.).
2. Úprava komunikace III/37443 - „serpentina“ Klepačov – velmi nebezpečný a nekapacitní úsek.

b) Mosty

1. Oprava mostu na Sportovní ostrov Ludvíka Daňka.
2. Oprava mostu u vlakového nádraží.
3. Přemostění Staré Blansko - Fügnerova ulice jako nástroj k řešení plynulosti dopravy v Blansku a zajištění dopravní obslužnosti oblasti Starého Blanska.

c) Parkoviště

1. Realizace záchytného parkoviště u vlakového nádraží (kapacita 200 vozů).
2. Posílení parkovacích kapacit.
3. Zjednosměrnování ulic ve smyslu nejlevnějšího a účinného prostředku pro nárůst kapacit parkovacích stání s efektem zvýšení bezpečnosti dopravy.
4. Realizace odstavných ploch pro nákladní vozidla.

d) Komunikace nemotorové

1. Budování sítě cyklostezek.
2. Spolupráce na realizaci „Jantarové cyklostezky“.
3. Řešení cyklopruhu v úseku ředitelství ČKD – DSB EURO.

e) MHD

1. Koordinace návaznosti MHD a jiných linek v rámci sítě IDS JMK na vlakové spoje.

B.5 BYDLENÍ

Záměry:

1. Podpora dostupnosti bydlení pro všechny skupiny obyvatel.

Cíle:

1. Vytvoření podmínek dostupného bydlení pro všechny věkové a příjmové skupiny obyvatel.
2. Podpora důstojného bydlení starších občanů.
3. Využití bytového fondu města zejména pro řešení bydlení ekonomicky slabších občanů a rodin.

Projekty:

1. Podpora výstavby infrastruktury v nových lokalitách pro bydlení.
2. Rozvoj a zkvalitnění bydlení v domech s pečovatelskou službou.
3. Využití výtěžku z prodeje bytů pro opravy a zkvalitnění bydlení v majetku města a pro budování infrastruktury.
4. Respektování návrhu nových ploch pro bydlení při aktualizacích územního plánu.

B.6 BEZPEČNOST

Záměry:

1. Bezpečné město.

Cíle:

1. Rozvoj projektů prevence kriminality.
2. Podpora spolupráce se zúčastněnými subjekty.

Projekty:

1. Modernizace a rozšiřování Městského kamerového dohlížecího systému ve smyslu nejvýznamnějšího projektu v oblasti situační prevence.
2. Spolupráce městské policie s orgány města, státní správy, sdruženími, sdělovacími prostředky a Policií České republiky.
3. Prevence kriminality zejména u problémových skupin obyvatel.

B.7 KULTURA

Záměry:

1. Kultura jako součást životního stylu.

Cíle:

1. Podporu kultury město chápe jako významný prostředek občanské soudržnosti a součást životního stylu obyvatelstva.
2. Rozvoj infrastruktury pro kulturní činnost, péče o kulturní památky.
3. Pestrá nabídka kvalitních kulturních akcí pro všechny občany i návštěvníky města.
4. Finanční podpora subjektů působících v oblasti kultury a jejich činnosti.

Projekty:

1. Postupné zabezpečení oprav, modernizace a údržby budov kulturních institucí města (Dělnický dům, Kino Blansko, Městská knihovna Blansko, Galerie města Blanska, Muzeum Blansko).
2. Zajištění oprav a údržby památníků, soch a uměleckých děl v majetku města.
3. Finanční zabezpečení provozu a činnosti městských kulturních organizací při maximálním

využíváním dotačních možností.

4. Podpora aktivní účasti obyvatel na kulturním životě:
 - ve spolupráci s dalšími partnery nadále realizovat tradiční velké kulturně společenské akce (např. Pálení čarodějnic, Historický jarmark, promenádní koncerty, Vítání sv. Martina, rozsvícení vánočního stromu, Vítání nového roku, Zlaté Slunce Blansko),
 - podle aktuálních možností, ve spolupráci s vybranými kulturními institucemi, realizovat nové jednorázové nebo dlouhodobé kulturní akce, např. obnovení divadelního festivalu, přehlídka autorské a interpretační tvorby mladých hudebních skupin apod.
5. Podpora kulturních souborů i jednotlivců, kteří svou uměleckou činností přispívají k propagaci města.
6. Příprava oslav významných výročí, aktuálně v roce 2015 - 110 let povýšení Blanska na město a 200 let od úmrtí Karoliny Meineke, v roce 2016 - 880. výročí první zmínky o Blansku.
7. Prohloubení spolupráce s uměleckými školami.
8. Hledání nových možností, které mohou přispět k provázanému rozvoji kultury a cestovního ruchu.
9. Zpracování „mapy“ umístění významných památníků, soch a uměleckých děl v Blansku a její instalace na orientačně důležitých místech ve městě.
10. Podpora kulturní prezentace v družebních partnerských městech a prezentací v rámci festivalů a soutěží, včetně podpory finanční.

B.8 CESTOVNÍ RUCH

Záměry:

1. Zvýšení využití turistického potenciálu města Blansko.

Cíle:

1. Zvýšení atraktivnosti Blanska jako turistického cíle pro jednodenní návštěvy i vícedenní pobyty.
2. Zlepšení nabídky pro využití sportovních možností a kulturních akcí pro mimoblanenské návštěvníky.
3. Užší provázání turistické nabídky Blanska a přilehlého regionu s nabídkou Moravského krasu.

Projekty:

1. Prohloubení spolupráce s Jihomoravským krajem v oblasti cestovního ruchu, účast na veletrzích cestovního ruchu a na podobných akcích.
2. Spolupráce s MAS Moravský kras, realizace společných projektů se subjekty přímo působícími v Moravském krasu (Správa jeskyní ČR, Správa CHKO Moravský kras).
3. Zapojení do projektů Domu přírody Moravského krasu.
4. Pokračování a prohloubení spolupráce s Pivovarem Černá Hora a městem Boskovice.
5. Využití spolupráce se zahraničními partnerskými městy také v oblasti cestovního ruchu.
6. Zintenzivnění propagace města pod ochrannou známkou Brána Moravského krasu.
7. Realizace nočního osvětlení zámku.
8. Pokračování v rozmisťování litinových prvků ve městě.
9. Rozvoj projektu „Krasobus“ s jeho vazbou na zvýšení návštěvnosti sportovních a kulturních akcí ve městě.
10. Rozvoj turistického portálu www.blanensko.cz a vytvoření jeho cizojazyčné verze.
11. Realizace projektu „Oživená paměť města“ formou vytvoření timepointů a navazujících aktivit.
12. Propagace města jako místa působení významných vědců a vzniku významných objevů.

B.9 SPORT

Záměry:

1. Blansko – město sportu pro občany a sportovní centrum regionu.

Cíle:

1. Podporovat sport a tělovýchovu, a tím posilovat jejich pozici ve smyslu významného prostředku občanské soudržnosti a součásti životního stylu.
2. Nadále iniciovat a spolupořádat sportovní akce a programy.
3. Věnovat zvýšenou pozornost kvalitě tělesné výchovy a sportu dětí na školách jako nejdůležitějšího předpokladu vzniku a rozvoje celoživotního zájmu o sportování.
4. Pokračovat v ekonomickém zajištění sportu a hledat další finanční zdroje pro jeho rozvoj.
5. Dobudovat chybějící kapacity sportovních zařízení a efektivně využívat stávající zařízení ve všech částech města.
6. Usilovat o zvýraznění města Blansko jako přirozeného regionálního centra sportu.

Projekty:

1. Zachování a optimalizace stávajícího modelu provozování sportovních zařízení v majetku města pro sportovní subjekty a dobrovolná sdružení.
2. Pokračování rekonstrukce a modernizace sportovních zařízení v majetku města.
3. Podpora činnosti školních sportovních klubů.
4. Vyhodnocení významných sportovních úspěchů a vyhlašování nejlepších sportovců města.
5. Vytvoření systému nabídky sportovních a kulturních aktivit pro návštěvníky města. Tento systém provázat s informačním systémem Moravského krasu.
6. Podpora sportovních akcí nadregionálního významu a jejich využití pro propagaci města (Půlmaraton Moravským krasem, soutěže mezinárodního nebo celorepublikového charakteru, soustředění reprezentačních družstev a vrcholových sportovních týmů).

C. KVALITA PROSTŘEDÍ

C.1 ŽIVOTNÍ PROSTŘEDÍ

Záměry:

1. Udržení kvalitního životního prostředí ve městě a v okolí.

Cíle:

1. Zajištění udržitelnosti rozvoje města.
2. Další rozvoj systému odpadového hospodářství ve městě.
3. Kontinuální péče o zeleň.

Projekty:

1. Rozšíření systému sběrných hnízd k separaci odpadů z hlediska dostupnosti.
2. Aktualizace Plánu odpadového hospodářství města Blansko v roce 2015.
3. Rozšíření svazu kompostovatelných odpadů (ve spolupráci s nájemcem kompostárny).
4. Uplatňování motivačních prvků pro třídění odpadů (soutěže o ceny mezi školními třídami, školami, sportovními organizacemi apod.).
5. Propagace třídění odpadů v místních médiích.
6. Rekonstrukce parků ve městě.
7. Vhodné zakomponování zeleně v rámci pokračující regenerace sídlišť i při nové výstavbě.
8. Oživení blanenského nábřeží Svitavy.

C.2 TECHNICKÁ INFRASTRUKTURA

Záměry:

1. Čistá voda, čisté město, čisté teplo.

Cíle:

1. Zajištění kontinuální obnovy vodohospodářské a energetické infrastruktury jako nedílné součásti udržitelného stavu a rozvoje města.

Projekty:

a) Vodovody

1. Výměna poruchových úseků.
2. Obnova, modernizace a rekonstrukce vodovodní sítě ve spolupráci se Svazkem vodovodů a kanalizací.

b) Splaškové vody

1. Řešení problematiky výtlaku na městskou ČOV s ohledem na kolizi s koridorem ČD.
2. Monitorování problematiky likvidace odpadních vod z neodkanalizovaných městských částí a hledání alternativních řešení.
3. Obnova, modernizace a rekonstrukce kanalizační sítě ve spolupráci se Svazkem vodovodů a kanalizací.

c) Dešťové vody a zatrubnění

1. Posílení akumulace a zpomalení nátoků do kanalizace a odtoku z území.

d) Zásobování teplem

1. Převzetí nebo pronájem technologické části CZT po roce 2018.

C.3 INFORMAČNÍ SPOLEČNOST

Záměry:

1. Dosažení vysokého stupně využití komunikačních technologií v činnosti městského úřadu, při komunikaci s občany a dalšími klienty.

Cíle:

1. Další rozšíření informačních technologií v rámci města i úřadu.
2. Rozvoj informačních toků a technologií pro občany města i klienty úřadu.
3. Rozvoj informačních a telekomunikačních technologií na území města.

Projekty:

1. Vzdělávání úředníků dle platné legislativy.
2. Rozvoj systému programových produktů GINIS, VEMA, VITA, GIS a dalších.
3. Komplexní propojení používaných produktů v úřadu ve státní správě i samosprávě.
4. Maximální propojení toku informací v rámci úřadu ke zlepšení služeb občanům města.
5. Rozšíření on-line přístupů na další agendy úřadu.
6. Rozšíření předávání informací zaměstnancům úřadu prostřednictvím intranetu.
7. Bezplatné bezdrátové připojení k internetu pro občany i návštěvníky města v daných lokalitách, např. na sportovištích, v rekreačních oblastech, v centru, budovách úřadu.
8. Navýšení rychlosti přenosu dat bezdrátové sítě metropolitní sítě WAN.
9. Rozšíření bezdrátových sítí na další objekty města.

VI. ZÁVĚR

Předkládaný Strategický plán rozvoje města Blansko na léta 2013-2023 má sloužit potřebám města a má patřit k jednomu z účinných nástrojů vytváření shody místní komunity o budoucnosti města. Do jeho tvorby se zapojili nejen volení zastupitelé a zaměstnanci městského úřadu, ale v rámci připomínkového řízení také podnikatelé, zástupci veřejných institucí, neziskového sektoru a občané města Blansko. Základním cílem při vytváření tohoto dokumentu se stala identifikace priorit socioekonomického rozvoje územního obvodu města a volba takových opatření a aktivit, které povedou k jejich naplňování.

Strategický plán ve své návrhové části obsahuje celou řadu zajímavých projektů, jejichž realizace nepochybně přispěje k rozvoji města nejen ve stanoveném období. Zároveň představuje i živý materiál, koncepční a otevřený dokument, který bude možné, na základě připomínek institucí a občanů Blanska a také v souladu s rozpočtovým výhledem města, průběžně a účelně upravit a aktualizovat, aby co nejvíce přispěl k naplnění vize města ve všech jejích oblastech.

Pro následující období doporučuje zpracovatel vytvořit a zavést systém sledování a vyhodnocování plnění Strategického plánu rozvoje města Blansko, postavený na jasně definovaných zásadách činnosti projednávacích struktur a na principech monitorovacího procesu.

1. Projednávací struktury a odpovědnost

V rámci procesu monitoringu strategického plánu mají významnou roli zejména orgány samosprávy města – zastupitelstvo města, rada města a příslušná pracoviště MěÚ Blansko. Důležitou součástí struktury by měl být rovněž současný tým zpracovatelů, který se po schválení strategického plánu mění v tzv. monitorovací skupinu, a též garanti jednotlivých oblastí. Celý proces monitoringu bude zajišťovat koordinátor monitoringu SPRMB, kterým se stal tajemník MěÚ Blansko. V případě potřeby mohou být do procesu projednání zapojeny také další subjekty, např. výbory zastupitelstva (finanční, kontrolní) nebo externí konzultanti.

Úloha a odpovědnost subjektů zainteresovaných v monitorovacím procesu je následující:

Zastupitelstvo města – každoročně počínaje červnem 2014 projednává průběžnou **Monitorovací zprávu o stavu naplňování Strategického plánu rozvoje města Blansko za předchozí rok**. Zastupitelstvo dále projednává a schvaluje zásadní změny ve Strategickém plánu rozvoje města Blansko ve formě jeho **úplné aktualizace** na základě návrhů předložených koordinátorem monitoringu, po projednání v monitorovací skupině a ve vazbě na rozpočtové možnosti města.

Rada města – sleduje a projednává výstupy monitorovacího procesu včetně dílčích změn v přípravě a realizaci jednotlivých rozvojových aktivit. Zásadní změny ve strategickém plánu předkládá ke schválení zastupitelstvu města. Schvaluje také postavení a složení monitorovací skupiny strategického plánu.

Monitorovací skupina – průběžně sleduje a projednává naplňování strategického plánu, plnění strategických cílů, průběh realizace programových úkolů a rozvojových aktivit. Projednává podklady připravené koordinátorem monitoringu a případně sama iniciuje a navrhuje změny především v návrhové části plánu. Monitorovací skupina vzniká transformací týmu zpracovatelů strategického plánu. Její složení potvrdí svým usnesením rada města.

Koordinátor monitoringu – zajišťuje sledování plnění návrhové části strategického plánu, spolupracuje s guaranty jednotlivých oblastí a monitorovací skupinou. Přípravuje podklady pro jednání monitorovací skupiny, organizuje její činnost, zajišťuje zpracování výstupů z jednání monitorovací skupiny a přípravu materiálů k projednání v orgánech města (rada, zastupitelstvo). Funkci koordinátora monitoringu zastává tajemník MěÚ Blansko.

2. Etapy monitoringu

Monitorovací proces předpokládá, že bude zaveden pravidelný monitorovací cyklus s periodicitou jednoho kalendářního roku. Tímto způsobem bude zajištěno sledování plnění strategického plánu včetně možnosti pružné reakce na změny podmínek realizace schválených rozvojových aktivit i změny priorit samosprávných orgánů města při zachování přijaté dlouhodobé strategie rozvoje města. Jedenkrát za rok bude pro všechny zainteresované k dispozici monitorovací zpráva, obsahující kompletní přehled o plnění plánu i zásadní informace o problémech s realizací konkrétních aktivit. Výstupem se stane monitorovací zpráva s návrhy na úpravy dokumentů a procesů.

Východiska:

- zjištění stavu plnění strategického plánu za uplynulé období,
- posouzení tohoto stavu ve vazbě na Vizi města, záměry a cíle v plánu obsažené,
- návrh dalšího postupu při realizaci projektů.

Výstup:

- zpracovaný dokument *Monitorovací zpráva o stavu naplňování Strategického plánu rozvoje města Blansko za rok xxxx*.

Zpracuje: Monitorovací skupina, Koordinátor monitoringu.

Termín: poprvé duben 2014, poté vždy duben následujícího kalendářního roku.

Projedná: rada města, zastupitelstvo města.

Úplná aktualizace strategického plánu bude poprvé zpracována k datu 01.01.2016, následující pak k datu 01.01.2019. Aktualizace proběhne na základě návrhů předložených koordinátorem monitoringu po projednání v monitorovací skupině a ve vazbě na rozpočtové možnosti města. Monitorovací skupina v průběhu aktualizace zhodnotí v každé kapitole popsany výchozí stav a s ohledem na již realizované projekty a změny vnějších podmínek navrhne úpravu plánu, kterou předloží radě města a následně zastupitelstvu města.

O tom, zda proběhne ještě třetí aktualizace k datu 01.01.2022, nebo zda budou nová zjištění a faktory již zahrnuty do přípravy dalšího strategického plánu na období po roce 2023, rozhodne s dostatečným předstihem zastupitelstvo města.

Východiska pro úplnou aktualizaci:

- zjištění stavu plnění plánu za uplynulé 3 roky,
- posouzení tohoto stavu ve vazbě na Vizi města, záměry a cíle obsažené ve Strategickém plánu rozvoje města Blansko,
- posouzení Strategického plánu rozvoje města Blansko v návaznosti na rozpočtové možnosti města Blansko,
- návrh aktualizace Strategického plánu rozvoje města Blansko.

Výstup:

- zpracovaný *Strategický plán rozvoje města Blansko na léta 2013-2023, aktualizovaný k datu 01.01.2016, resp. k datu 01.01.2019*.

Zpracuje: Monitorovací skupina, Koordinátor monitoringu.

Termín: prosinec 2015, prosinec 2018.

Projedná: rada města, zastupitelstvo města.

3. Poděkování

Tým zpracovatelů děkuje všem, kteří se aktivně podíleli na vytvoření a projednání Strategického plánu rozvoje města Blansko na léta 2013-2023, za jejich snahu přispět ke vzniku dobře využitelného strategického dokumentu.

4. Schválení dokumentu

Tento dokument byl schválen usnesením č. 34 na 11. zasedání Zastupitelstva města Blansko dne 26.02.2013.

Ing. Lubomír Toufar
starosta města Blansko